ПРАВИТЕЛЬСТВО
ХАНТЫ-МАНСИЙСКОГО АВТОНОМНОГО ОКРУГА – ЮГРЫ

ПОСТАНОВЛЕНИЕ

от 2 декабря 2016 года № 472-п

Ханты-Мансийск

Об утверждении документации по планировке территории для размещения линейных объектов регионального значения Ханты-Мансийского автономного округа – Югры и о внесении изменений в некоторые постановления Правительства Ханты-Мансийского автономного округа – Югры

В соответствии с Градостроительным кодексом Российской Федерации, Законом Ханты-Мансийского автономного округа – Югры от 18 апреля 2007 года № 39-оз «О градостроительной деятельности на территории Ханты-Мансийского автономного округа – Югры» Правительство Ханты-Мансийского автономного округа – Югры **постановляет:**

1. Утвердить основные части проектов планировки территорий и проекты межевания территорий для размещения линейных объектов регионального значения Ханты-Мансийского автономного округа – Югры:

«Обустройство Полуденного нефтяного месторождения (Былинская площадь). Автомобильная дорога на кустовую площадку № 6» (приложения 1 - 3);

«ВЛ-6 кВ от ПС 35/6 кВ «Картопья» до куста № 26 Потанай-Картопьинского месторождения» (приложения 4 - 6);

«Обустройство кустов скважин № 8Б, 17, 22 Выинтойского месторождения» (приложения 7 - 10);

«Строительство напорного нефтепровода ЦПС Ван-Еганского месторождения до напорного нефтепровода с ЦПС Тюменского месторождения» (приложения 11 - 12);

«Реконструкция промысловых трубопроводов Кирско-Коттынского нефтяного месторождения. НГДУ «Уфанефть». 2015 г. (1 этап)» (приложения 13 - 15);

«Обустройство участка «Запад» Каменной площади. Нефтесборные сети т.вр. ДНС-3 – УДР ДНС-1. Реконструкция (Инв. №Т49408)» (приложения 16 - 18);

«Обустройство Северо-Островного месторождения нефти. Высоконапорный водовод т.вр.к.115 - к.115» (приложения 19 - 21);

«Напорный нефтепровод «ДНС-1 Тагринского месторождения – ЦППН Варьеганского месторождения» (приложения 22 - 24);

«Обустройство Южно-Островного месторождения нефти. Куст скважин № 4» (приложение 25 - 28);

«Напорный нефтепровод Петелинского месторождения строительства 2017-2018 г.г. первая очередь» (приложения 29 - 31);

«Обустройство куста скважин № 25а Тагринского месторождения» (приложения 32 - 35);

«Обустройство куста скважин № 82б Тагринского месторождения» (приложения 36 - 39);

«Автомобильная дорога К-255 - К-254 Приобского месторождения» (приложения 40 - 42).

2. Внести в постановление Правительства Ханты-Мансийского автономного округа – Югры от 18 ноября 2016 года № 457-п «Об утверждении документации по планировке территории для размещения линейных объектов регионального значения Ханты-Мансийского автономного округа – Югры и о внесении изменений в некоторые постановления Правительства Ханты-Мансийского автономного округа – Югры» следующие изменения:

2.1. Приложение 14 изложить в следующей редакции:

Основная часть проекта планировки территории для размещения линейного объекта регионального значения Ханты-Мансийского автономного округа – Югры «Обустройство Ватинского месторождения нефти. Куст скважин № 155 (дополнительные скважины)»
Землепользователь ОАО «Славнефть-Мегионнефтегаз» Масштаб 1:2000

«Приложение 14
к постановлению Правительства
Ханты-Мансийского
автономного округа – Югры
от 18 ноября 2016 года № 457-п

УСЛОВНЫЕ ОБОЗНАЧЕНИЯ:

- граница зоны размещения линейных объектов (красные линии);
- зона планируемого размещения линейных объектов;
1 - номер линейного объекта;
• 10 - точки поворота границы зоны планируемого размещения линейныхобъектов;
- земельные участки, предоставленные в аренду ОАО «Славнефть - Мегионнефтегаз»;
- земельные участки согласно сведениям государственного кадастра недвижимости;
1 / 5.27 - номер зоны планируемого размещения объектов/площадь зоны размещения;
86:04:0000001:110739 - кадастровый номер испрашиваемого земельного участка.
86:04:0000001:98001 - кадастровый номер земельного участка.
- линии электропередач;
- автомобильная дорога;

ЭКСПЛИКАЦИЯ:

№	Наименование
1	ВЛ 6кВ №3 на куст скважин №155
2	ВЛ 6кВ №4 на куст скважин №155
3	Автодорога на куст скважин №155 (второй въезд)

Экспликация зон планируемого размещения объектов

Номер	Наименование	Площадь, га
1	Обустройство Ватинского месторождения нефти. Куст скважин №155 (дополнительные скважины)	5.27

Основная часть проекта планировки территории
для размещения линейного объекта
регионального значения Ханты-Мансийского
автономного округа – Югры «Обустройство
Ватинского месторождения нефти.
Куст скважин № 155 (дополнительные скважины)»
Землепользователь ОАО «Славнефть-Мегионнефтегаз»

Номер	X	Y
1	979098.13	4391280.47
2	979165.91	4391219.81
3	979198.22	4391190.90
4	979209.47	4391202.87
5	979272.42	4391269.82
6	979304.42	4391240.72
7	979256.60	4391186.47
8	979215.04	4391138.44
9	979207.94	4391144.87
10	979135.32	4391064.45
11	979131.09	4391059.78
12	979102.94	4391031.31
13	979095.06	4391027.28
14	979091.41	4391034.17
15	979056.16	4391065.74
16	979050.29	4391070.98
17	979020.00	4391038.36
18	979025.18	4391033.77
19	979001.72	4391007.69
20	978960.65	4391042.57
21	978958.40	4391043.13
22	978952.18	4391038.62
23	978946.56	4391042.41
24	978916.97	4391070.86
25	978904.16	4391056.80
26	978880.02	4391076.49
27	978900.73	4391101.83
28	978895.48	4391106.41
29	978900.04	4391122.58
30	978909.92	4391133.31
31	978911.88	4391133.93
32	978911.77	4391135.31
33	978911.81	4391135.35
34	978993.90	4391224.60
35	979002.37	4391232.73
36	979013.63	4391238.49
37	979025.26	4391240.71
38	979037.57	4391240.31
39	979048.96	4391237.14
40	979055.41	4391233.55
41	979059.91	4391231.05
42	979062.57	4391236.75
43	979066.03	4391233.59
44	979083.21	4391250.54
45	979075.11	4391255.13
46	979034.37	4391221.95
47	979035.84	4391220.31
48	979035.40	4391211.56
49	979025.18	4391200.52
50	979038.14	4391186.81
51	979028.01	4391169.40
52	979012.85	4391152.87
53	979002.18	4391163.29
54	979001.79	4391168.60
55	978989.70	4391178.88
56	978989.59	4391178.78
57	978976.30	4391164.58
58	978969.04	4391170.95
59	979006.90	4391212.15
60	979012.72	4391217.08
61	979021.38	4391221.01
62	978989.59	4391178.78
63	978994.12	4391174.70
64	978994.12	4391174.69

«.

2.2. Таблицу 1 приложения 17 изложить в следующей редакции:

«Таблица 1

Расчет площади зон размещения проектируемого объекта

№ п.п.	Наименование объекта	Площадь в пределах вновь испрашиваемых лесных участков, га	Площадь в пределах лесных (земельных) участков, арендованных ранее, га	Зона застройки, га
1	Куст скважин № 155	1.546	3.087	4.633
2	Коридор коммуникаций на куст скважин № 155: - Автодорога на куст скважин № 155 (второй въезд) - ВЛ 6кВ №3 на куст скважин №155 - ВЛ 6кВ №4 на куст скважин №155	0.308	0.329	0.637
	Всего	1.854	3.416	5.27

».

2.3. Приложение 24 изложить в следующей редакции:

Основная часть проекта планировки территории для размещения линейного объекта регионального значения Ханты-Мансийского автономного округа – Югры «Обустройство Тайлаковского месторождения нефти. Куст скважин № 94 (дополнительные скважины)»
Землепользователь ОАО «Обьнефтегазгеология»
Масштаб 1:5000

«Приложение 24
к постановлению Правительства
Ханты-Мансийского
автономного округа – Югры
от 18 ноября 2016 года № 457-п

ЭКСПЛИКАЦИЯ ЗАПРОЕКТИРОВАННЫХ СООРУЖЕНИЙ

Номер	Наименование
1	Куст скважин №94
2	Автодорога на куст скважин №94 (второй заезд)
3	ВЛ-6кВ №3 на куст скважин №94
4	ВЛ-6кВ №4 на куст скважин №94
5	Демонтаж/монтаж существующего участка ВЛ-6кВ ф-9 ЗРУ-6кВ ГПЭС-2 "ДНС-2"
6	Демонтаж/монтаж существующего участка ВЛ-6кВ ф-10 ЗРУ-6кВ ГПЭС-2 "ДНС-2"

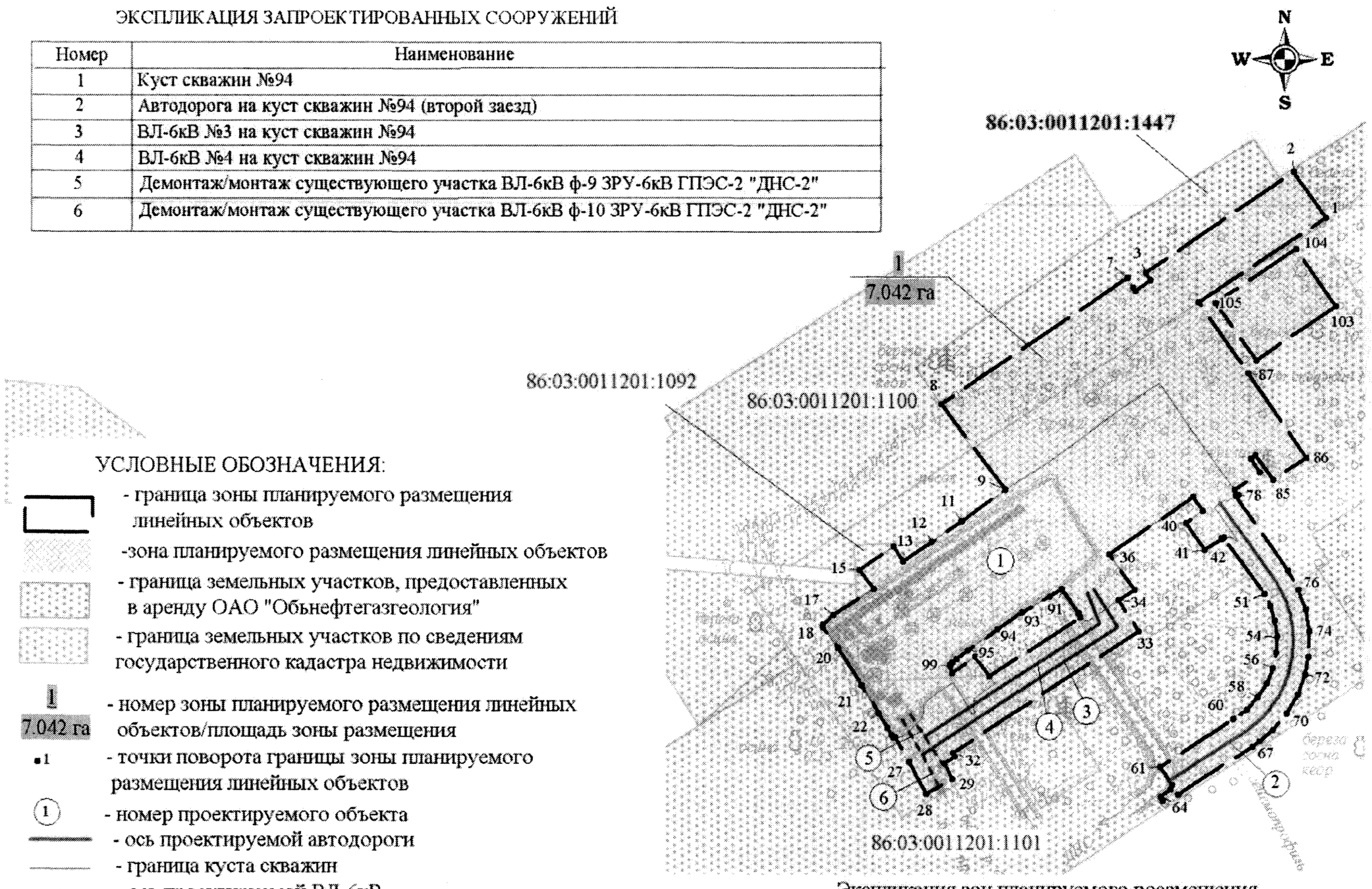

УСЛОВНЫЕ ОБОЗНАЧЕНИЯ:

- граница зоны планируемого размещения линейных объектов
- зона планируемого размещения линейных объектов
- граница земельных участков, предоставленных в аренду ОАО "Обьнефтегазгеология"
- граница земельных участков по сведениям государственного кадастра недвижимости
- 1 / 7.042 га — номер зоны планируемого размещения линейных объектов/площадь зоны размещения
- •1 — точки поворота границы зоны планируемого размещения линейных объектов
- (1) — номер проектируемого объекта
- ось проектируемой автодороги
- граница куста скважин
- ось проектируемой ВЛ-6кВ
- ось проектируемого демонтажа ВЛ-6кВ
- 86:03:0011201:1092 — кадастровый номер земельного участка
- **86:03:0011201:1447** — номер формируемого земельного участка

Экспликация зон планируемого роазмещения

Номер	Наименование
1	Обустройство Тайлаковского месторождения нефти. Куст скважин №94 (дополнительные скважины)

Основная часть проекта планировки территории для размещения линейного объекта регионального значения Ханты-Мансийского автономного округа – Югры «Обустройство Тайлаковского месторождения нефти. Куст скважин № 94 (дополнительные скважины)» Землепользователь ОАО «Обьнефтегазгеология» Масштаб 1:5000

Каталог координат границы зоны размещения линейных объектов

Номер	X	Y
1	762607.37	3636564.40
2	762641.10	3636541.04
3	762566.79	3636434.02
4	762561.22	3636437.30
5	762553.58	3636426.38
6	762556.52	3636424.39
7	762563.41	3636420.66
8	762470.88	3636284.20
9	762408.35	3636331.26
10	762385.11	3636299.04
11	762385.00	3636298.87
12	762370.05	3636276.91
13	762355.70	3636255.90
14	762366.71	3636248.94
15	762349.52	3636223.69
16	762335.85	3636234.23
17	762316.51	3636204.54
18	762309.87	3636196.73
19	762307.54	3636197.04
20	762292.22	3636208.27
21	762265.19	3636225.39
22	762244.90	3636238.28
23	762234.09	3636244.61
24	762228.63	3636247.77
25	762226.79	3636249.21
26	762226.73	3636250.53
27	762208.80	3636260.59
28	762185.85	3636273.46
29	762196.68	3636292.60
30	762207.72	3636286.44
31	762212.91	3636294.47
32	762215.64	3636292.72
33	762304.26	3636429.27
34	762327.15	3636414.41
35	762335.15	3636426.00
36	762360.91	3636407.55
37	762403.15	3636469.07
38	762403.15	3636469.07
39	762392.57	3636475.96
40	762383.67	3636463.83
41	762364.42	3636477.37
42	762371.99	3636489.37
43	762372.22	3636489.65
44	762372.34	3636489.93
45	762372.46	3636490.21
46	762372.58	3636490.49
47	762372.71	3636490.83
48	762372.83	3636491.11
49	762372.84	3636491.40
50	762372.96	3636491.68
51	762331.61	3636519.94
52	762323.17	3636524.13
53	762311.93	3636527.67
54	762300.27	3636529.29
55	762288.44	3636528.80
56	762276.98	3636526.30
57	762266.01	3636521.90
58	762256.08	3636515.64
59	762247.32	3636507.73
60	762239.96	3636498.40
61	762205.27	3636445.16
62	762192.09	3636453.80
63	762188.82	3636452.72
64	762183.44	3636445.72
65	762180.70	3636447.02
66	762185.23	3636458.27
67	762219.93	3636511.68
68	762223.57	3636516.80
69	762231.94	3636526.43
70	762244.12	3636536.68
71	762258.01	3636544.68
72	762272.93	3636550.14
73	762285.39	3636552.61
74	762304.58	3636553.06
75	762320.32	3636550.38
76	762335.29	3636545.05
77	762349.06	3636537.25
78	762403.47	3636499.83
79	762404.53	3636501.34
80	762408.12	3636498.81
81	762408.12	3636498.81
82	762421.02	3636516.68
83	762431.26	3636510.14
84	762433.84	3636513.59
85	762415.01	3636526.26
86	762431.70	3636550.27
87	762493.30	3636508.37
88	762545.23	3636473.10
89	762314.79	3636386.70
90	762318.08	3636385.44
91	762335.90	3636372.58
92	762330.12	3636363.65
93	762318.71	3636343.73
94	762305.79	3636325.64
95	762290.29	3636303.81
96	762284.31	3636295.51
97	762281.84	3636292.06
98	762280.48	3636291.26
99	762279.03	3636291.31
100	762273.94	3636292.52
101	762285.81	3636309.51
102	762271.24	3636319.57
103	762542.42	3636571.81
104	762584.41	3636542.90
105	762544.77	3636485.17
106	762502.77	3636514.09

».

2.4. Таблицу 1 приложения 27 изложить в следующей редакции:

«Таблица 1

Расчет площади зон размещения проектируемого объекта

№ п.п.	Наименование объекта	Площадь в пределах вновь испрашиваемых лесных участков, га	Площадь в пределах земельных участков, арендованных ранее, га	Зона застройки, га.
1	Куст скважин № 94	1.252	4.532	5.784
2	Коридор коммуникаций на куст скважин № 94: - ВЛ-6кВ № 3 на куст скважин № 94; - ВЛ-6кВ № 4 на куст скважин № 94; - Демонтаж/монтаж существующего участка ВЛ-6кВ ф-9 ЗРУ-6кВ ГПЭС-2 «ДНС-2»; - Демонтаж/монтаж существующего участка ВЛ-6кВ ф-10 ЗРУ-6кВ ГПЭС-2 «ДНС-2».	-	0.650	0.650
3	Автодорога на куст скважин №94 (второй заезд)	-	0.608	0.608
	Всего	1.252	5.790	7.042

».

2.5. Приложение 28 изложить в следующей редакции:

Основная часть проекта планировки территории для размещения линейного объекта регионального значения Ханты-Мансийского автономного округа – Югры «Обустройство Тайлаковского месторождения нефти. Куст скважин № 6 бис (дополнительные скважины)»
Землепользователь ОАО «Обьнефтегазгеология»
Масштаб 1:2000

«Приложение 28
к постановлению Правительства
Ханты-Мансийского
автономного округа – Югры
от 18 ноября 2016 года № 457-п

Экспликация зон планируемого размещения объектов

Номер	Наименование
1	Обустройство Тайлаковского месторождения нефти. Куст скважин № 6 бис (дополнительные скважины)

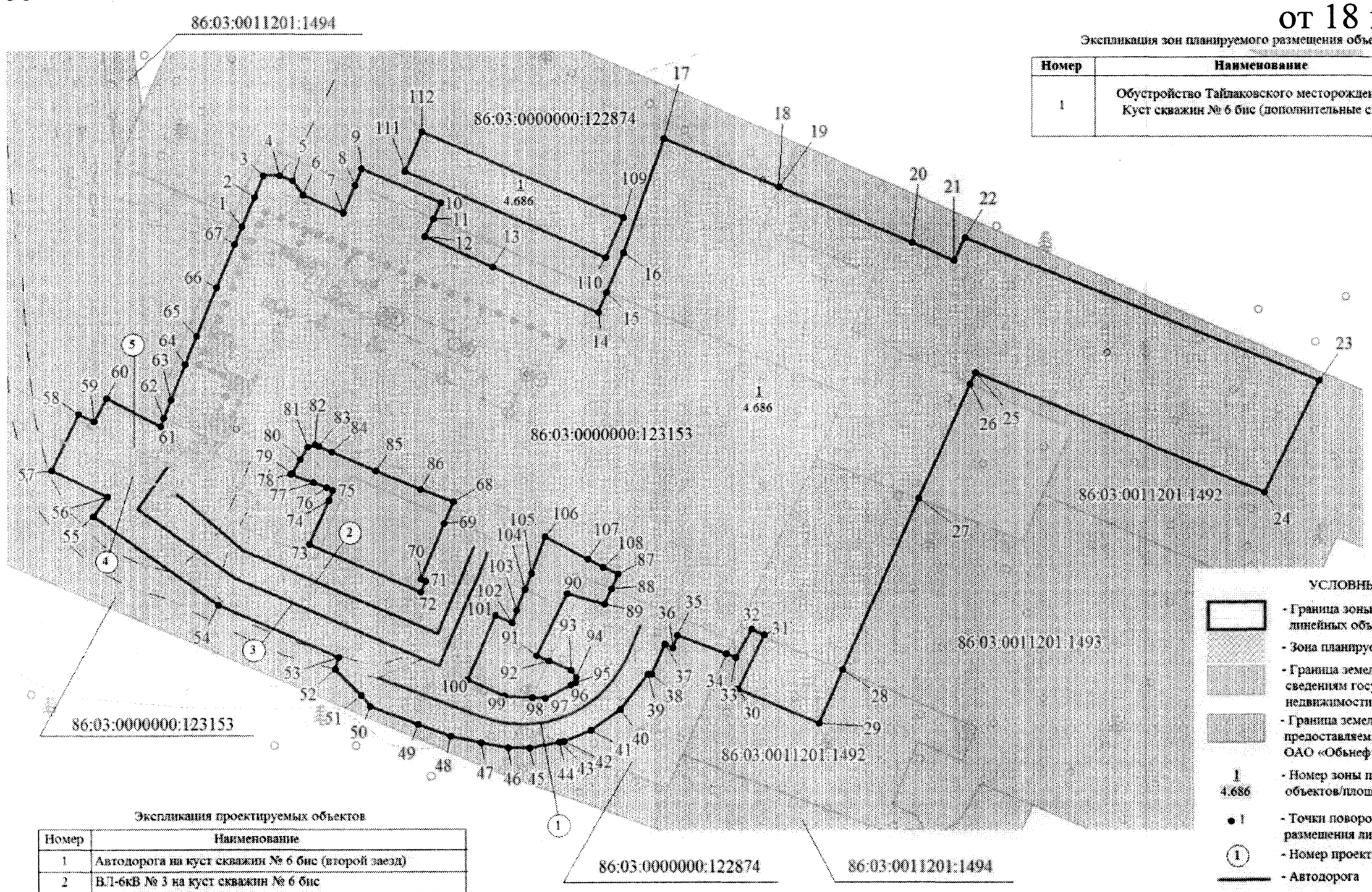

Экспликация проектируемых объектов

Номер	Наименование
1	Автодорога на куст скважин № 6 бис (второй заезд)
2	ВЛ-6кВ № 3 на куст скважин № 6 бис
3	ВЛ-6кВ № 4 на куст скважин № 6 бис
4	Демонтаж/монтаж существующего участка ВЛ-6кВ ф-5 ЗРУ-6кВ ГТПЭС-2 "ДНС-2
5	Демонтаж/монтаж существующего участка ВЛ-6кВ ф-6 ЗРУ-6кВ ГТПЭС-2 "ДНС-2"

УСЛОВНЫЕ ОБОЗНАЧЕНИЯ:

- Граница зоны планируемого размещения линейных объектов (красные линии)
- Зона планируемого размещения линейных объектов
- Граница земельных участков согласно сведениям государственного кадастра недвижимости
- Граница земельных участков, предоставляемых в аренду ОАО «Обьнефтегазгеология»
- 1 / 4.686 - Номер зоны планируемого размещения линейных объектов/площадь зоны размещения
- • 1 - Точки поворота границы зоны планируемого размещения линейных объектов
- (1) - Номер проектируемого объекта
- Автодорога
- ВЛ-6кВ
- Демонтаж/монтаж существующего участка ВЛ-6кВ
- 86:03:0000000:122874 - кадастровый номер земельного участка
- 86:03:0011201:1493 - кадастровый номер испрашиваемого земельного участка

Основная часть проекта планировки территории для размещения линейного объекта регионального значения Ханты-Мансийского автономного округа – Югры «Обустройство Тайлаковского месторождения нефти. Куст скважин № 6 бис (дополнительные скважины)» Землепользователь ОАО «Обьнефтегазгеология»

Масштаб 1:2000

Каталог координат границы зоны размещения линейных объектов

Номер	X	Y
1	760626.57	3631265.52
2	760636.74	3631269.82
3	760644.53	3631272.9
4	760644.3	3631278.29
5	760642.57	3631283.02
6	760637.8	3631286.57
7	760631.43	3631300.62
8	760641.11	3631304.55
9	760646.92	3631306.9
10	760634.91	3631334.25
11	760629.47	3631331.72
12	760623.28	3631328.85
13	760612.56	3631352.46
14	760596.91	3631388.85
15	760603.72	3631391.79
16	760617.48	3631397.72
17	760657.17	3631411.69
18	760640.42	3631451.59
19	760640.4	3631451.67
20	760621.04	3631497.79
21	760614.92	3631512.34
22	760622.77	3631516.2
23	760572.69	3631639.28
24	760533.54	3631620.26
25	760575.88	3631519.65
26	760571.8	3631517.85
27	760531.46	3631500.01
28	760471.76	3631473.6
29	760453.15	3631465.37
30	760465.22	3631437.27
31	760484.08	3631446.39
32	760485.95	3631442.04
33	760476.12	3631436.44
34	760477.3	3631433.32
35	760483.73	3631416.28
36	760479.38	3631414.58
37	760480.62	3631411.75
38	760470.28	3631407.21
39	760470.34	3631406.1
40	760458.11	3631396.35
41	760451	3631386.29
42	760447.13	3631376.83
43	760446.83	3631375.23
44	760446.83	3631375.22
45	760444.91	3631364.78
46	760444.92	3631357.52
47	760446.69	3631347.98
48	760448.81	3631337.57
49	760453.09	3631326.2
50	760459.28	3631309.7
51	760463.26	3631306.66
52	760472.24	3631297.45
53	760476.32	3631298.82
54	760494.38	3631257.01
55	760525.52	3631214.17
56	760532.35	3631218.87
57	760541.54	3631199.49
58	760561.41	3631208.9
59	760558.86	3631214.28
60	760566.94	3631218.54
61	760557.08	3631237.25
62	760559.94	3631238.31
63	760566.35	3631240.72
64	760578.52	3631245.57
65	760588.53	3631249.62
66	760605.45	3631256.64
67	760620.42	3631262.78
68	760530.58	3631338.69
69	760522.82	3631335.35
70	760503.6	3631327.09
71	760502.78	3631328.78
72	760499.07	3631327.16
73	760515.68	3631288.63
74	760531.08	3631295.3
75	760534.66	3631296.8

76	760535.6	3631294.62
77	760537.41	3631290.04
78	760540.32	3631282.32
79	760540.44	3631282.68
80	760545.49	3631285.47
81	760549.74	3631288.11
82	760550.56	3631290.49
83	760550.18	3631291.94
84	760548.09	3631296.52
85	760541.43	3631311.7
86	760534.78	3631327.1
87	760504.99	3631395.66
88	760499.98	3631393.39
89	760494.66	3631390.98
90	760498.59	3631378
91	760476.94	3631367.29
92	760475.08	3631371.62
93	760471.71	3631379.44
94	760469.17	3631381.04
95	760467.59	3631380.75
96	760466.73	3631379.3
97	760462.21	3631370.34
98	760462.41	3631365.85
99	760462.84	3631356.13
100	760468.48	3631343.43
101	760490.94	3631353.11
102	760488.21	3631358.87
103	760492.57	3631360.55
104	760499.96	3631363.38
105	760505.66	3631365.58
106	760518.36	3631370.46
107	760510.56	3631385.18
108	760507.73	3631390.5
109	760629.7	3631397.54
110	760615.92	3631391.6
111	760645.97	3631321.78
112	760659.74	3631327.7

».

2.6. Таблицу 1 приложения 31 изложить в следующей редакции:

«Таблица 1

Расчет площади зон размещения проектируемого объекта

№ п.п.	Наименование объекта	Площадь в пределах вновь испрашиваемых лесных участков, га	Площадь в пределах лесных (земельных) участков, арендованных ранее, га	Зона застройки, га
1	Куст скважин № 6 бис	1.039	2.936	3.975
2	Коридор коммуникаций на куст скважин № 6 бис: - Автодорога на куст скважин № 6 бис (второй заезд); - ВЛ-6кВ № 3 на куст скважин № 6 бис; - ВЛ-6кВ № 4 на куст скважин № 6 бис; - Демонтаж/монтаж существующего участка ВЛ-6кВ ф-5 ЗРУ-6кВ ГПЭС-2 «ДНС-2»; - Демонтаж/монтаж существующего участка ВЛ-6кВ ф-6 ЗРУ-6кВ ГПЭС-2 «ДНС-2».	0.007	0.704	0.711
Итого		1.046	3.640	4.686

».

2.7. Приложение 32 изложить в следующей редакции:

Основная часть проекта планировки территории для размещения линейного объекта регионального значения Ханты-Мансийского автономного округа – Югры «Обустройство Тайлаковского месторождения нефти. Куст скважин № 33 бис (дополнительные скважины)»
Землепользователь ОАО «Обьнефтегазгеология»
Масштаб 1:5000

«Приложение 32
к постановлению Правительства
Ханты-Мансийского
автономного округа – Югры
от 18 ноября 2016 года № 457-п

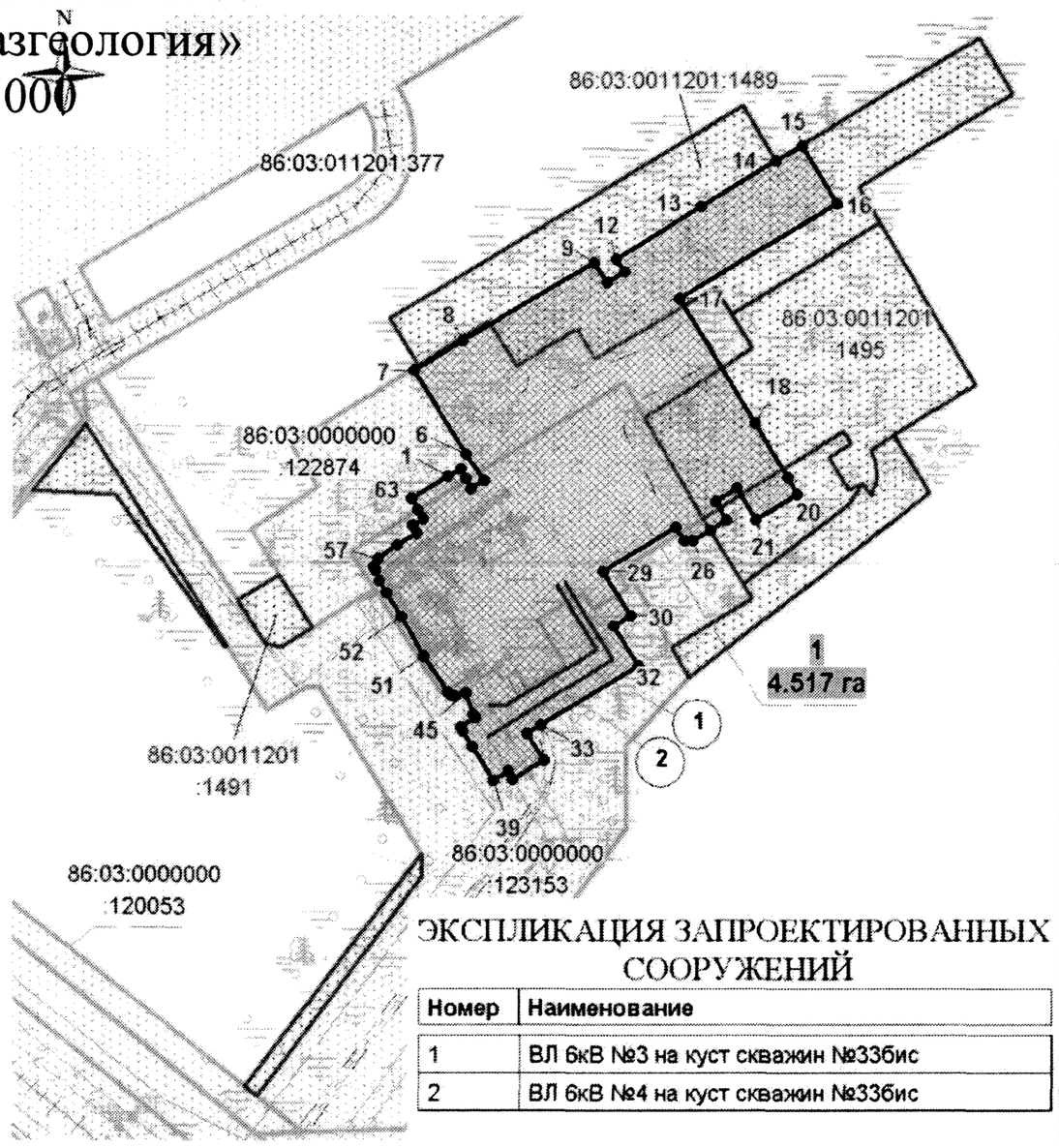

ЭКСПЛИКАЦИЯ ЗАПРОЕКТИРОВАННЫХ СООРУЖЕНИЙ

Номер	Наименование
1	ВЛ 6кВ №3 на куст скважин №33бис
2	ВЛ 6кВ №4 на куст скважин №33бис

Экспликация зон планируемого размещения линейных объектов

Номер	Наименование	Площадь, га
1	Обустройство Тайлаковского месторождения нефти. Куст скважин №33бис (дополнительные скважины)	4.517

УСЛОВНЫЕ ОБОЗНАЧЕНИЯ:

- граница зоны размещения линейных объектов (красные линии);
- 10 - точки поворота границы зоны планируемого размещения линейных объектов;
- зона планируемого размещения линейных объектов;
- граница проектируемого нового земельного участка из состава земель лесного фонда;
- земельные участки, согласно сведениям государственного кадастра недвижимости;
- 1 - номер линейного объекта;
- 1 / 4.517 га - номер зоны планируемого размещения объектов/площадь зоны размещения;
- ВЛ-6кВ
- 86:04:0000001:37103 - кадастровый номер земельного участка

Каталог координат границы зоны размещения линейных объектов

Точка	X	Y
1	759 989.78	3 626 204.07
2	759 994.33	3 626 211.46
3	759 988.66	3 626 215.15
4	759 982.56	3 626 217.72
5	759 987.32	3 626 225.42
6	760 002.99	3 626 214.61
7	760 053.25	3 626 184.03
8	760 071.04	3 626 213.15
9	760 118.43	3 626 291.69
10	760 106.05	3 626 299.26
11	760 112.50	3 626 309.88
12	760 120.19	3 626 305.06
13	760 151.67	3 626 356.01
14	760 178.99	3 626 401.25
15	760 188.25	3 626 416.54
16	760 153.69	3 626 437.90
17	760 096.47	3 626 343.30
18	760 021.37	3 626 388.76
19	759 989.12	3 626 408.48
20	759 979.02	3 626 414.43
21	759 963.67	3 626 389.79
22	759 982.58	3 626 377.97
23	759 974.49	3 626 365.14
24	759 963.77	3 626 371.77
25	759 957.66	3 626 362.07
26	759 951.18	3 626 351.20
27	759 951.22	3 626 346.25
28	759 959.68	3 626 340.96
29	759 932.61	3 626 297.34
30	759 906.14	3 626 313.63
31	759 899.77	3 626 303.64
32	759 876.22	3 626 318.11
33	759 840.44	3 626 259.71
34	759 840.44	3 626 259.71
35	759 835.72	3 626 252.01
36	759 819.62	3 626 261.86
37	759 808.12	3 626 243.11
38	759 813.09	3 626 240.36
39	759 807.69	3 626 231.14
40	759 828.19	3 626 218.50
41	759 837.23	3 626 213.06
42	759 839.46	3 626 211.71
43	759 844.83	3 626 220.61
44	759 847.07	3 626 219.24
45	759 859.38	3 626 214.86
46	759 859.38	3 626 214.86
47	759 857.55	3 626 208.75
48	759 858.24	3 626 206.12
49	759 860.34	3 626 203.83
50	759 860.36	3 626 203.82
51	759 882.09	3 626 189.32
52	759 905.57	3 626 176.09
53	759 919.15	3 626 167.47
54	759 927.27	3 626 162.75
55	759 933.28	3 626 160.02
56	759 935.55	3 626 159.71
57	759 940.31	3 626 161.98
57	759 940.31	3 626 161.98
58	759 948.79	3 626 173.49
59	759 955.85	3 626 185.91
60	759 960.58	3 626 183.01
61	759 964.46	3 626 189.56
62	759 969.58	3 626 186.44
63	759 976.35	3 626 182.29

».

2.8. Приложение 35 изложить в следующей редакции:

«Таблица 1

Расчет площади зон размещения проектируемого объекта

№ п.п.	Наименование объекта	Площадь в пределах вновь испрашиваемых лесных участков, га	Площадь в пределах лесных (земельных) участков, арендованных ранее, га	Зона застройки, га
1	Куст скважин №33бис	1.303	2.807	4.110
2	Коридор коммуникаций на куст скважин № 33бис: - ВЛ 6кВ № 3 на куст скважин № 33бис; - ВЛ 6кВ № 4 на куст скважин № 33бис.	-	0.407	0.407
	Всего	1.303	3.214	4.517

».

2.9. Приложение 36 изложить в следующей редакции:

Основная часть проекта планировки территории для размещения линейного объекта регионального значения Ханты-Мансийского автономного округа – Югры «Обустройство Тайлаковского месторождения нефти. Куст скважин № 32 бис (дополнительные скважины)»
Землепользователь ОАО «Обьнефтегазгеология»
Масштаб 1:2000

«Приложение 36
к постановлению Правительства
Ханты-Мансийского
автономного округа – Югры
от 18 ноября 2016 года № 457-п

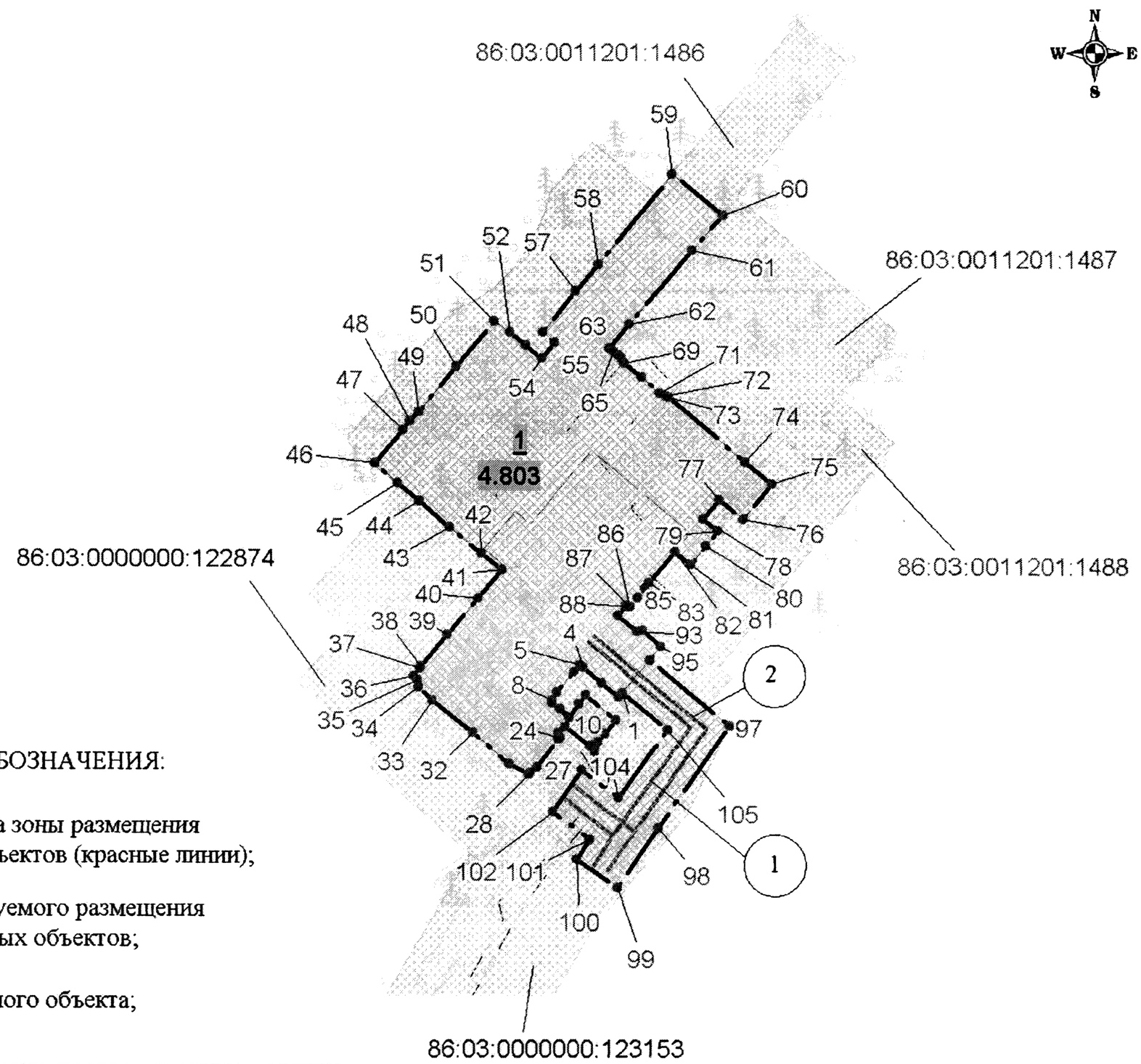

УСЛОВНЫЕ ОБОЗНАЧЕНИЯ:

- граница зоны размещения линейных объектов (красные линии);

- зона планируемого размещения линейных объектов;

1 - номер линейного объекта;

- земельные участки, предоставленные в аренду ОАО «Обьнефтегазгеология»;

- земельные участки согласно сведениям государственного кадастра недвижимости;

• 10 - точки поворота границы зоны планируемого размещения линейныхобъектов;

1 / 4.803 - номер зоны планируемого размещения объектов/площадь зоны размещения;

86:03:0011201:1486 - кадастровый номер испрашиваемого земельного участка.

86:03:0000000:123153 - кадастровый номер земельного участка.

- линии электропередач;

ЭКСПЛИКАЦИЯ:

№	Наименование
1	ВЛ-6кВ №3 на куст скважин № 32бис
2	ВЛ-6кВ №4 на куст скважин № 32бис

Экспликация зон планируемого размещения объектов

Номер	Наименование	Площадь, га
1	Обустройство Тайлаковского месторождения нефти. Куст скважин №32бис (дополнительные скважины)	4.803

Основная часть проекта планировки территории для размещения линейного объекта регионального значения Ханты-Мансийского автономного округа – Югры «Обустройство Тайлаковского месторождения нефти. Куст скважин № 32 бис (дополнительные скважины)» Землепользователь ОАО «Обьнефтегазгеология»

Масштаб 1:2000

Каталог координат границы зоны размещения линейных объектов

Номер	X	Y
1	761292.24	3624508.11
2	761289.39	3624505.76
3	761298.35	3624494.77
4	761308.50	3624482.70
5	761310.01	3624481.16
6	761305.01	3624477.45
7	761292.75	3624466.33
8	761287.44	3624463.19
9	761285.87	3624463.26
10	761281.50	3624468.17
11	761276.33	3624473.81
12	761284.76	3624480.28
13	761290.39	3624485.13
14	761275.01	3624504.05
15	761265.92	3624496.82
16	761260.76	3624492.16
17	761259.64	3624491.17
18	761258.30	3624490.49
19	761256.85	3624490.15
20	761254.72	3624490.27
21	761258.40	3624487.43
22	761270.38	3624471.28
23	761266.56	3624467.34
24	761263.04	3624468.29
25	761262.98	3624467.75
26	761262.66	3624467.30
27	761244.91	3624453.76
28	761241.12	3624449.47
29	761240.64	3624448.36
30	761240.75	3624447.83
31	761246.91	3624436.16
32	761266.26	3624412.15
33	761287.51	3624386.30
34	761295.83	3624377.82
35	761300.48	3624376.66
36	761302.54	3624374.18
37	761307.70	3624378.46
38	761309.25	3624379.07
39	761329.31	3624396.14
40	761352.28	3624415.77
41	761370.37	3624430.79
42	761380.89	3624417.69
43	761397.71	3624397.21
44	761414.44	3624377.30
45	761426.06	3624363.54
46	761438.30	3624349.06
47	761459.45	3624366.80
48	761465.05	3624371.41
49	761471.25	3624376.60
50	761500.13	3624400.89
51	761529.03	3624425.21
52	761521.75	3624435.08
53	761513.53	3624445.35
54	761504.95	3624455.55
55	761515.38	3624464.18
56	761521.73	3624456.39
57	761547.65	3624477.34
58	761564.95	3624492.03
59	761623.03	3624538.62
60	761596.33	3624570.90
61	761573.97	3624551.67
62	761526.62	3624511.68
63	761511.51	3624498.83
64	761509.53	3624501.20
65	761509.47	3624501.24
66	761509.45	3624501.28
67	761507.22	3624504.24
68	761505.24	3624506.56
69	761502.02	3624508.29

70	761493.15	3624519.54
71	761482.89	3624531.13
72	761481.19	3624534.97
73	761480.64	3624536.62
74	761439.50	3624585.76
75	761425.02	3624602.97
76	761402.74	3624584.50
77	761415.12	3624569.12
78	761403.08	3624559.04
79	761395.15	3624568.58
80	761385.63	3624561.07
81	761373.78	3624551.27
82	761382.35	3624541.39
83	761362.16	3624525.12
84	761358.53	3624522.21
85	761353.11	3624517.90
86	761347.28	3624512.90
87	761347.26	3624512.77
88	761347.28	3624512.07

89	761347.34	3624511.17
90	761347.45	3624510.74
91	761347.61	3624510.26
92	761341.48	3624505.18
93	761331.57	3624517.14
94	761332.02	3624520.85
95	761322.02	3624532.63
96	761313.08	3624525.26
97	761270.79	3624576.29
98	761206.21	3624531.00
99	761168.02	3624505.21
100	761185.77	3624479.25
101	761198.38	3624487.33
102	761216.64	3624463.92
103	761242.86	3624482.28
104	761225.11	3624505.89
105	761268.60	3624536.62

».

2.10. Таблицу 1 приложения 39 изложить в следующей редакции:

«Таблица 1

Расчет площади зон размещения проектируемого объекта

№ п.п.	Наименование объекта	Площадь в пределах вновь испрашиваемых лесных участков, га	Площадь в пределах лесных (земельных) участков, арендованных ранее, га	Зона застройки, га
1	Куст скважин № 32 бис	1.558	2.655	4.213
2	Коридор коммуникаций на куст скважин № 32 бис: - ВЛ 6кВ № 3 на куст скважин № 32 бис; - ВЛ 6кВ № 4 на куст скважин № 32 бис.	0.090	0.500	0.590
	Всего	1.648	3.155	4.803

».

3. Внести в постановление Правительства Ханты-Мансийского автономного округа – Югры от 7 октября 2016 года № 380-п «Об утверждении документации

по планировке территории для размещения линейных объектов регионального значения Ханты-Мансийского автономного округа – Югры» следующие изменения:

3.1. Приложение 9 изложить в следующей редакции:

Основная часть проекта планировки территории
для размещения линейного объекта
регионального значения Ханты-Мансийского автономного округа – Югры «Обустройство Ачимовского месторождения нефти. Куст скважин № 34»
Землепользователь ОАО «НГК «Славнефть»
Масштаб 1:2000

«Приложение 9
к постановлению Правительства
Ханты-Мансийского
автономного округа – Югры
от 7 октября 2016 года № 380-п

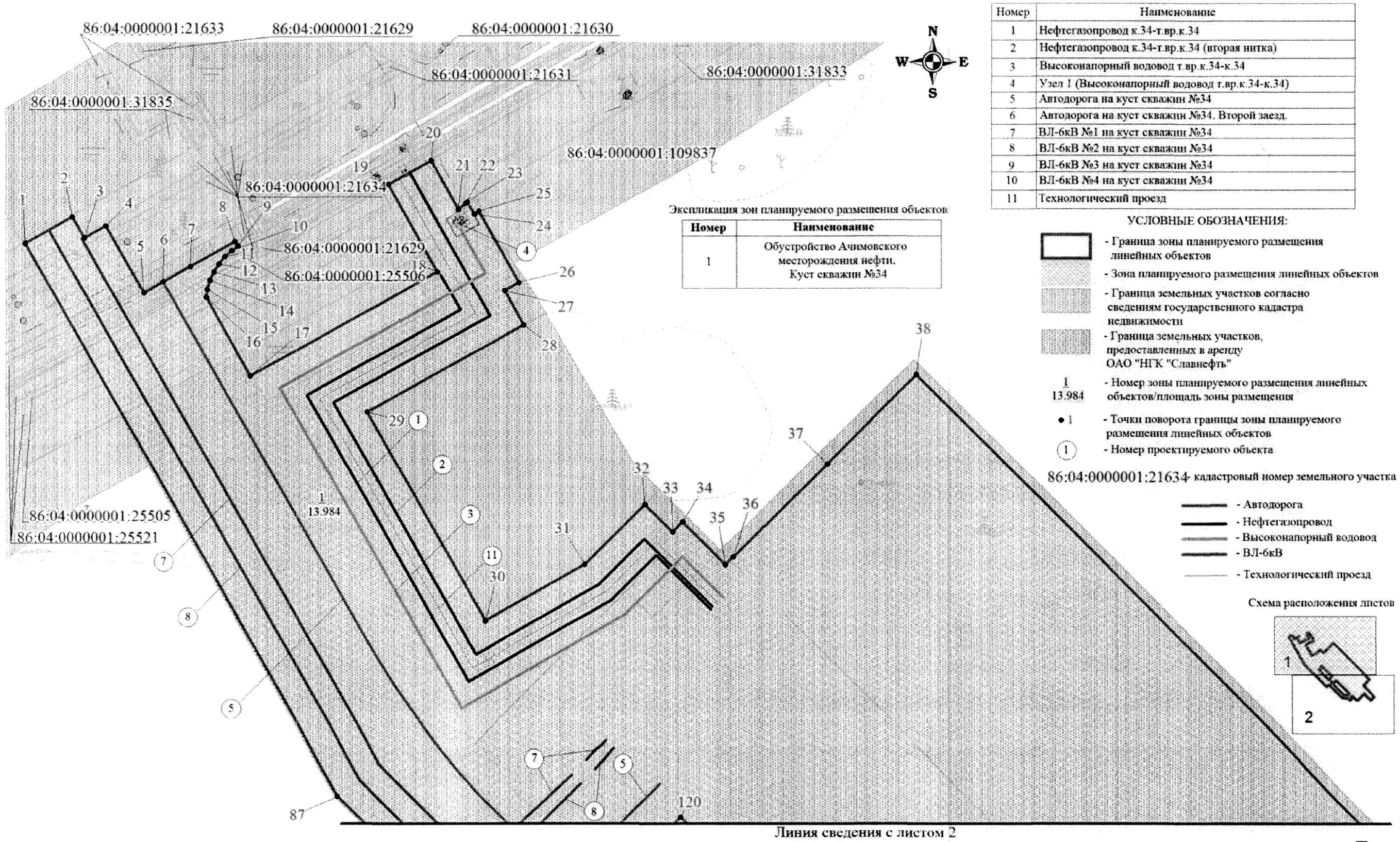

Экспликация проектируемых объектов

Номер	Наименование
1	Нефтегазопровод к.34-т.вр.к.34
2	Нефтегазопровод к.34-т.вр.к.34 (вторая нитка)
3	Высоконапорный водовод т.вр.к.34-к.34
4	Узел 1 (Высоконапорный водовод т.вр.к.34-к.34)
5	Автодорога на куст скважин №34
6	Автодорога на куст скважин №34. Второй заезд.
7	ВЛ-6кВ №1 на куст скважин №34
8	ВЛ-6кВ №2 на куст скважин №34
9	ВЛ-6кВ №3 на куст скважин №34
10	ВЛ-6кВ №4 на куст скважин №34
11	Технологический проезд

Экспликация зон планируемого размещения объектов

Номер	Наименование
1	Обустройство Ачимовского месторождения нефти. Куст скважин №34

УСЛОВНЫЕ ОБОЗНАЧЕНИЯ:

- Граница зоны планируемого размещения линейных объектов
- Зона планируемого размещения линейных объектов
- Граница земельных участков согласно сведениям государственного кадастра недвижимости
- Граница земельных участков, предоставленных в аренду ОАО "НГК "Славнефть"
- 1 / 13.984 - Номер зоны планируемого размещения линейных объектов/площадь зоны размещения
- • 1 - Точки поворота границы зоны планируемого размещения линейных объектов
- (1) - Номер проектируемого объекта
- 86:04:0000001:21634 - кадастровый номер земельного участка
- Автодорога
- Нефтегазопровод
- Высоконапорный водовод
- ВЛ-6кВ
- Технологический проезд

Схема расположения листов

Основная часть проекта планировки территории
для размещения линейного объекта
регионального значения Ханты-Мансийского автономного округа – Югры
«Обустройство Ачимовского месторождения нефти. Куст скважин № 34»
Землепользователь ОАО «НГК «Славнефть»
Масштаб 1:2000

Экспликация проектируемых объектов

Номер	Наименование
1	Нефтегазопровод к.34-т.вр.к.34
2	Нефтегазопровод к.34-т.вр.к.34 (вторая нитка)
3	Высоконапорный водовод т.вр.к.34-к.34
4	Узел 1 (Высоконапорный водовод т.вр.к.34-к.34)
5	Автодорога на куст скважин №34
6	Автодорога на куст скважин №34. Второй заезд.
7	ВЛ-6кВ №1 на куст скважин №34
8	ВЛ-6кВ №2 на куст скважин №34
9	ВЛ-6кВ №3 на куст скважин №34
10	ВЛ-6кВ №4 на куст скважин №34
11	Технологический проезд

Экспликация зон планируемого размещения объектов

Номер	Наименование
1	Обустройство Ачимовского месторождения нефти. Куст скважин №34

Линия сведения с листом 1

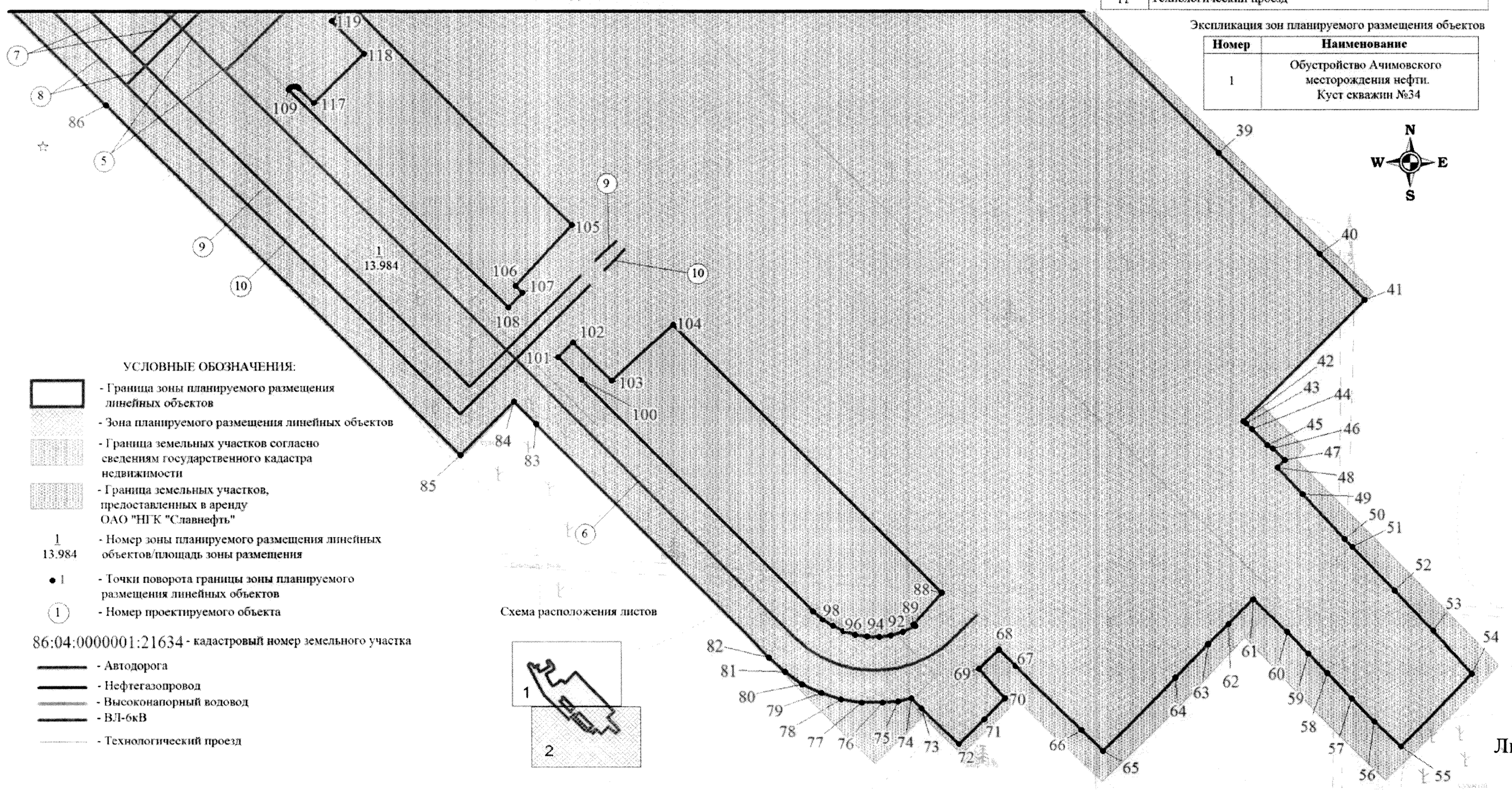

Лист 2 из 3

Основная часть проекта планировки территории для размещения линейного объекта регионального значения Ханты-Мансийского автономного округа – Югры «Обустройство Ачимовского месторождения нефти. Куст скважин № 34»
Землепользователь
ОАО «НГК «Славнефть»
Масштаб 1:2000

Каталог координат границы зоны размещения линейных объектов

Точка	X	Y
1	848 360.91	4 355 580.55
2	848 371.68	4 355 599.74
3	848 363.12	4 355 604.56
4	848 368.03	4 355 613.28
5	848 340.81	4 355 628.58
6	848 345.22	4 355 636.46
7	848 351.50	4 355 647.55
8	848 361.72	4 355 665.60
9	848 359.79	4 355 666.78
10	848 358.14	4 355 664.40
11	848 355.57	4 355 661.52
12	848 352.63	4 355 659.02
13	848 349.37	4 355 656.96
14	848 345.86	4 355 655.36
15	848 342.16	4 355 654.27
16	848 338.90	4 355 653.76
17	848 306.86	4 355 671.77
18	848 349.22	4 355 747.67
19	848 384.84	4 355 727.78
20	848 394.59	4 355 745.26
21	848 374.71	4 355 756.35
22	848 377.38	4 355 759.23
23	848 377.80	4 355 759.98
24	848 372.99	4 355 762.67
25	848 374.04	4 355 764.55
26	848 344.83	4 355 780.85
27	848 341.51	4 355 774.89
28	848 327.53	4 355 782.69
29	848 292.05	4 355 719.13
30	848 206.92	4 355 767.02
31	848 229.85	4 355 807.26
32	848 254.22	4 355 831.85
33	848 243.02	4 355 843.05
34	848 246.99	4 355 847.04
35	848 229.64	4 355 864.38
36	848 232.94	4 355 867.70
37	848 270.70	4 355 906.08
38	848 307.22	4 355 942.31
39	848 071.90	4 356 176.96
40	848 033.20	4 356 215.54

Точка	X	Y
41	848 015.54	4 356 232.93
42	847 968.98	4 356 186.53
43	847 968.08	4 356 187.54
44	847 965.94	4 356 189.69
45	847 959.75	4 356 195.69
46	847 958.65	4 356 197.76
47	847 954.06	4 356 202.27
48	847 951.21	4 356 199.42
49	847 941.04	4 356 209.05
50	847 924.12	4 356 225.06
51	847 920.99	4 356 228.20
52	847 904.29	4 356 244.43
53	847 889.04	4 356 259.15
54	847 873.38	4 356 274.14
55	847 846.09	4 356 246.82
56	847 855.93	4 356 236.50
57	847 864.48	4 356 227.66
58	847 873.61	4 356 218.33
59	847 880.74	4 356 211.04
60	847 888.53	4 356 203.11
61	847 901.04	4 356 190.25
62	847 891.58	4 356 180.54
63	847 884.27	4 356 172.98
64	847 871.91	4 356 160.24
65	847 844.25	4 356 132.58
66	847 852.45	4 356 124.49
67	847 876.21	4 356 099.26
68	847 882.24	4 356 093.00
69	847 875.19	4 356 085.37
70	847 864.41	4 356 095.19
71	847 856.48	4 356 087.23
72	847 847.06	4 356 077.57
73	847 860.58	4 356 063.27
74	847 864.40	4 356 059.43
75	847 863.31	4 356 054.47
76	847 862.76	4 356 048.52
77	847 862.89	4 356 040.58
78	847 864.14	4 356 032.71
79	847 866.46	4 356 025.11
80	847 869.82	4 356 017.91

Точка	X	Y
81	847 874.16	4 356 011.24
82	847 879.30	4 356 005.31
83	847 967.73	4 355 916.88
84	847 976.38	4 355 908.22
85	847 956.02	4 355 887.91
86	848 089.87	4 355 753.65
87	848 136.70	4 355 706.67
88	847 903.46	4 356 071.35
89	847 891.38	4 356 060.35
90	847 890.60	4 356 061.13
91	847 888.48	4 356 056.29
92	847 887.29	4 356 051.84
93	847 886.73	4 356 047.27
94	847 886.81	4 356 042.66
95	847 887.53	4 356 038.12
96	847 888.87	4 356 033.71
97	847 890.82	4 356 029.54
98	847 893.34	4 356 025.68
99	847 896.43	4 356 022.13
100	847 984.70	4 355 933.84
101	847 993.39	4 355 925.16
102	847 999.02	4 355 930.78
103	847 984.37	4 355 945.51
104	848 005.92	4 355 968.81
105	848 044.20	4 355 930.36
106	848 020.78	4 355 908.87
107	848 018.05	4 355 911.62
108	848 012.48	4 355 906.06
109	848 095.93	4 355 822.62
110	848 095.94	4 355 822.63
111	848 096.51	4 355 823.14
112	848 096.92	4 355 823.78
113	848 097.13	4 355 824.51
114	848 097.14	4 355 825.26
115	848 096.94	4 355 825.99
116	848 096.55	4 355 826.65
117	848 090.97	4 355 832.32
118	848 109.63	4 355 851.46
119	848 122.02	4 355 839.28
120	848 128.22	4 355 846.12

Лист 3 из 3».

3.2. Таблицу 1 приложения 12 изложить в следующей редакции:

«Таблица 1

Расчет площади зон размещения проектируемого объекта

№ п.п.	Наименование объекта	Площадь в пределах вновь испрашиваемых лесных участков, га	Площадь в пределах лесных (земельных) участков, арендованных ранее, га	Зона застройки, га
1	Куст скважин № 34	9.546	-	9.546
2	Коридор коммуникаций к кусту скважин № 34: - Нефтегазопровод к.34-т.вр.к.34 - Нефтегазопровод к.34-т.вр.к.34 (вторая нитка) - Высоконапорный водовод т.вр.к.34-к.34 - Автодорога на куст скважин № 34 - Автодорога на куст скважин № 34. Второй заезд. - ВЛ-6кВ №1 на куст скважин № 34 - ВЛ-6кВ №2 на куст скважин № 34 - ВЛ-6кВ №3 на куст скважин № 34 - ВЛ-6кВ №4 на куст скважин № 34 - Технологический проезд	3.953	0.485	4.438
Итого		13.499	0.485	13.984

».

Губернатор
Ханты-Мансийского
автономного округа – Югры

Н.В.Комарова

Приложение 4
к постановлению Правительства
Ханты-Мансийского
автономного округа – Югры
от 2 декабря 2016 года № 472-п

Основная часть проекта планировки территории для размещения линейного объекта регионального значения Ханты-Мансийского автономного округа-Югры "ВЛ-6 кВ от ПС 35/6 кВ "Картопья" до куста №26 Потанай-Картопьинского месторождения"
Землепользователь: ООО "ЛУКОЙЛ-Западная Сибирь "ТПП "Урайнефтегаз"
Масштаб 1:5000

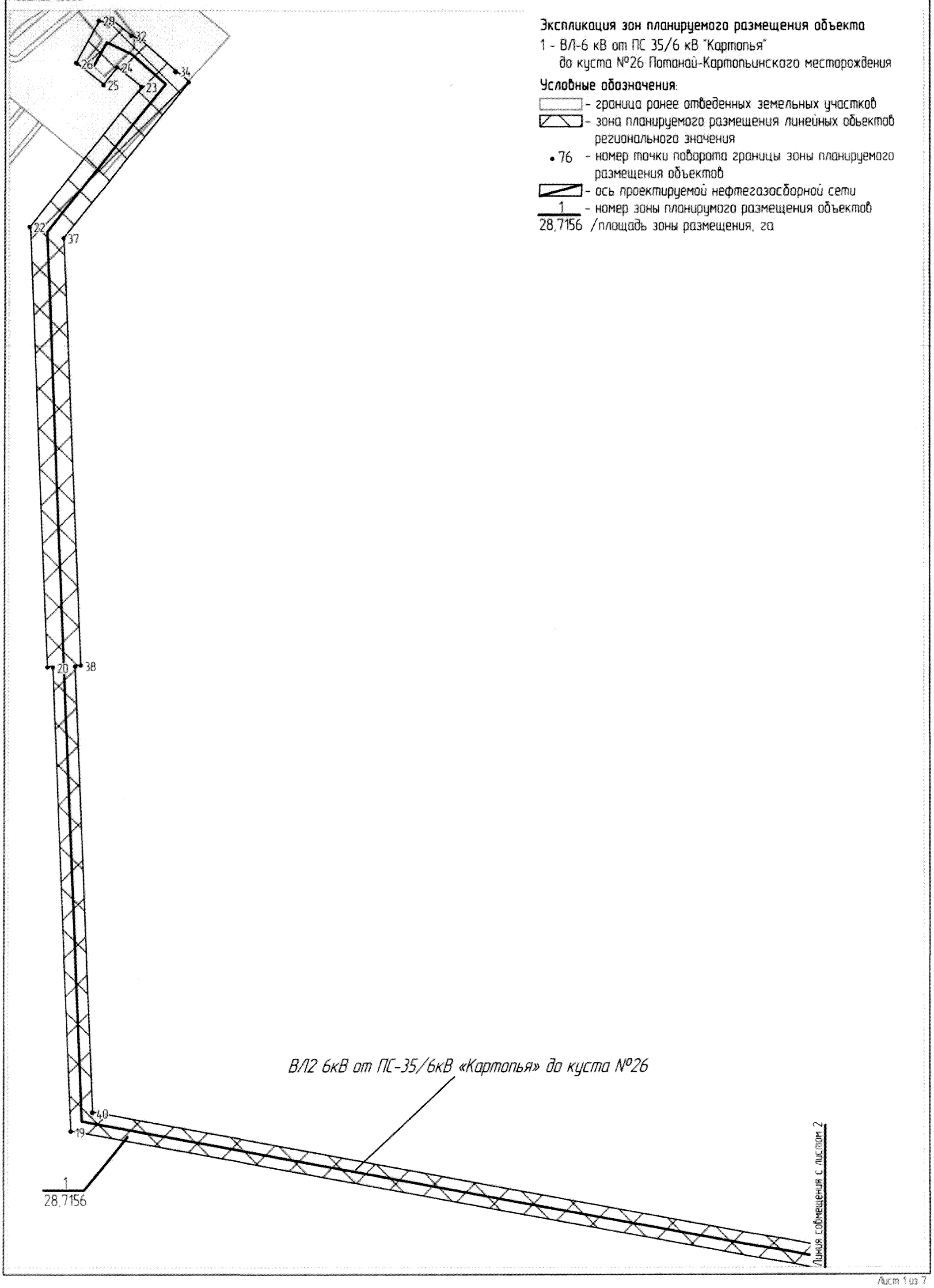

Экспликация зон планируемого размещения объекта

1 - ВЛ-6 кВ от ПС 35/6 кВ "Картопья"
до куста №26 Потанай-Картопьинского месторождения

Условные обозначения:

- граница ранее отведенных земельных участков
- зона планируемого размещения линейных объектов регионального значения
- • 76 - номер точки поворота границы зоны планируемого размещения объектов
- ось проектируемой нефтегазосборной сети
- 1 / 28,7156 - номер зоны планирумого размещения объектов / площадь зоны размещения, га

Лист 1 из 7
Формат А4

Основная часть проекта планировки территории для размещения линейного объекта регионального значения Ханты-Мансийского автономного округа-Югры "ВЛ-6 кВ от ПС 35/6 кВ "Картопья" до куста №26 Потанай-Картопьинского месторождения"
Землепользователь ООО "ЛУКОЙЛ-Западная Сибирь "ТПП "Урайнефтегаз"
Масштаб 1:5000

тбс

Экспликация зон планируемого размещения объекта

1 - ВЛ-6 кВ от ПС 35/6 кВ "Картопья"
до куста №26 Потанай-Картопьинского месторождения

Условные обозначения:

- граница ранее отведенных земельных участков
- зона планируемого размещения линейных объектов регионального значения
- • 76 - номер точки поворота границы зоны планируемого размещения объектов
- ось проектируемой нефтегазосборной сети
- 1 / 28,7156 - номер зоны планирумого размещения объектов /площадь зоны размещения, га

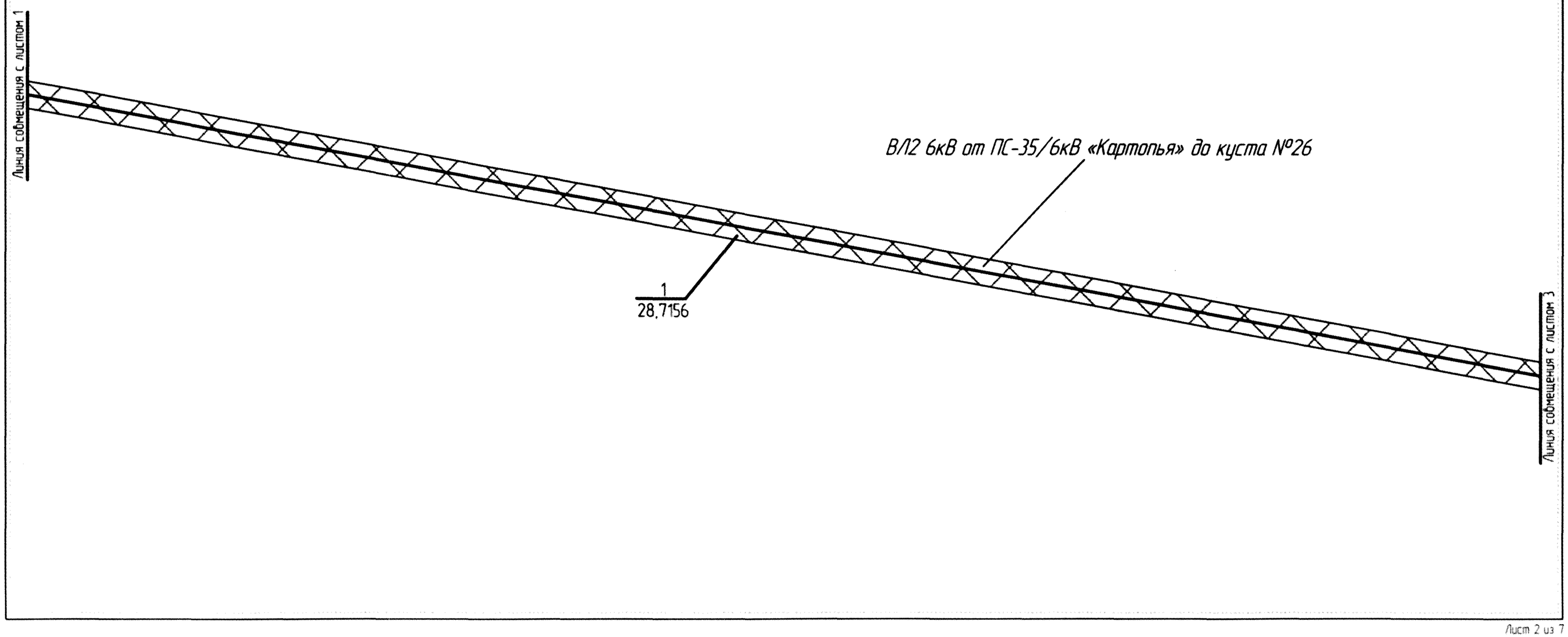

Основная часть проекта планировки территории для размещения линейного объекта регионального значения Ханты-Мансийского автономного округа-Югры "ВЛ-6 кВ от ПС 35/6 кВ "Картолья" до куста №26 Потанай-Картольинского месторождения"
Землепользователь ООО "ЛУКОЙЛ-Западная Сибирь "ТПП "Урайнефтегаз"
Масштаб 15000

Экспликация зон планируемого размещения объекта

1 - ВЛ-6 кВ от ПС 35/6 кВ "Картолья" до куста №26 Потанай-Картольинского месторождения

Условные обозначения:

- граница ранее отведенных земельных участков
- зона планируемого размещения линейных объектов регионального значения
- • 76 - номер точки поворота границы зоны планируемого размещения объектов
- ось проектируемой нефтегазосборной сети
- 1 / 28,7156 - номер зоны планирумого размещения объектов /площадь зоны размещения, га

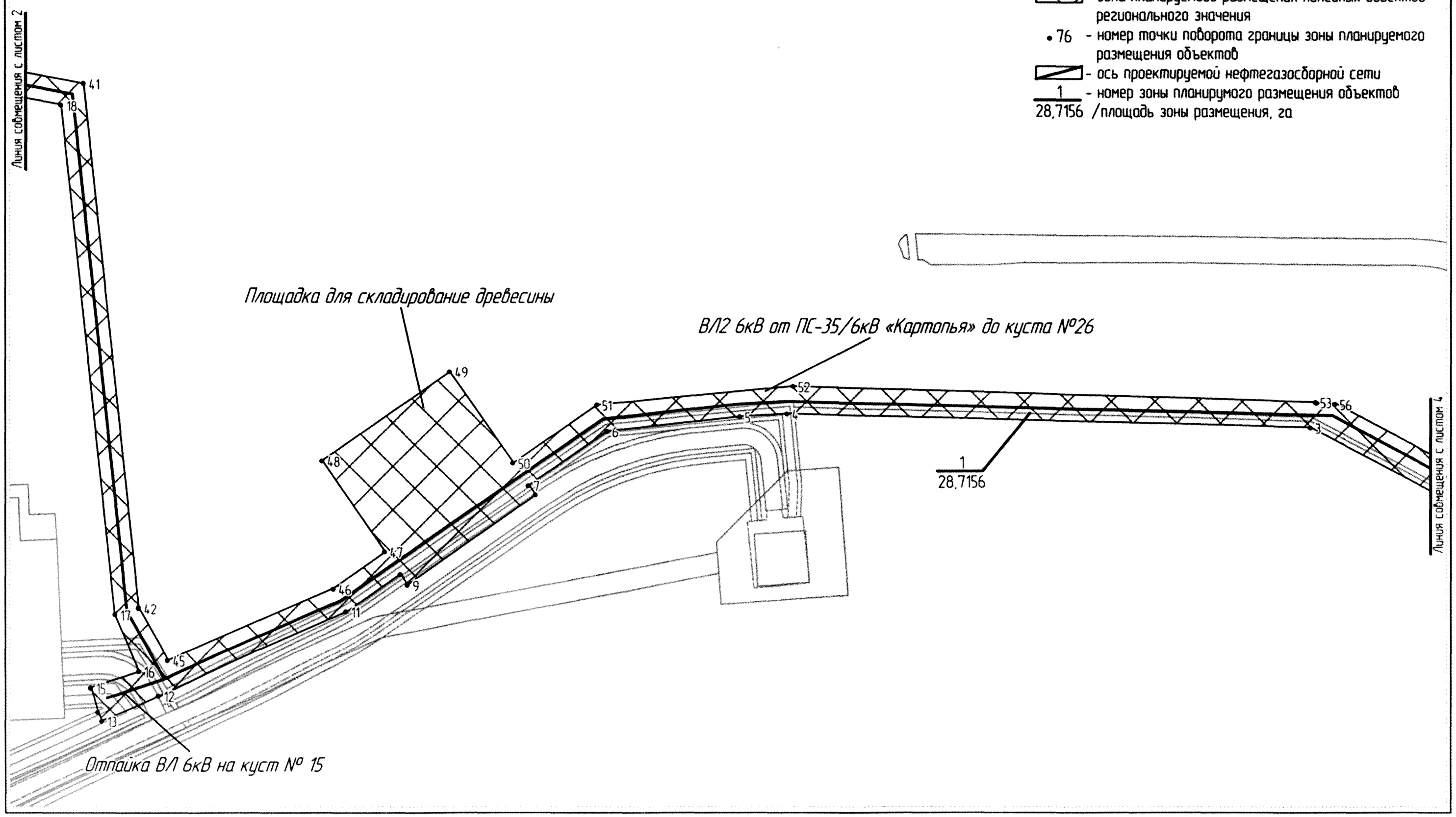

Основная часть проекта планировки территории для размещения линейного объекта регионального значения Ханты-Мансийского автономного округа-Югры "ВЛ-6 кВ от ПС 35/6 кВ "Картопья" до куста №26 Потанай-Картопьинского месторождения"
Землепользователь ООО "ЛУКОЙЛ-Западная Сибирь "ТПП "Урайнефтегаз"
Масштаб 1:5000

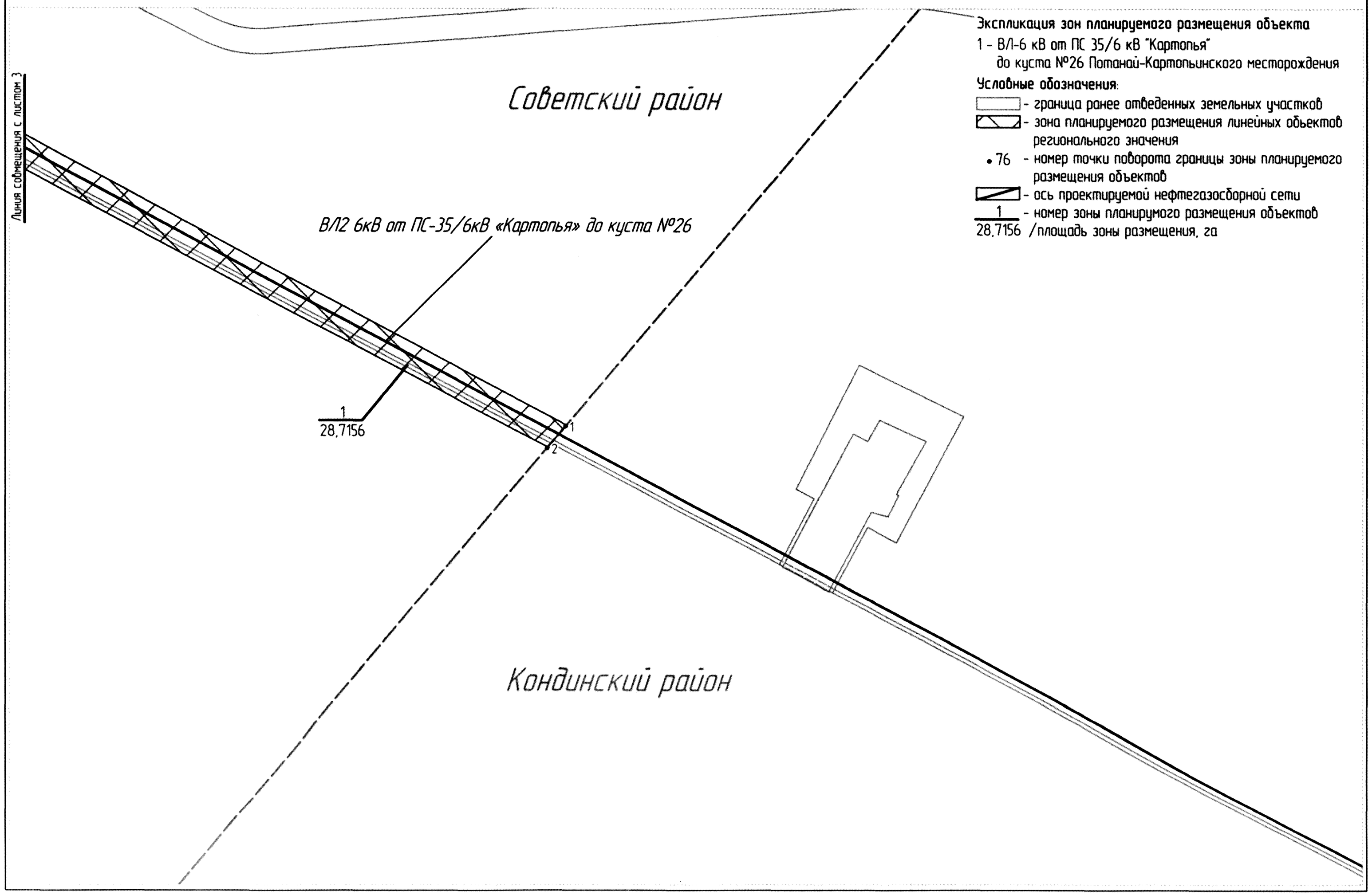

Экспликация зон планируемого размещения объекта

1 - ВЛ-6 кВ от ПС 35/6 кВ "Картопья" до куста №26 Потанай-Картопьинского месторождения

Условные обозначения:

- граница ранее отведенных земельных участков
- зона планируемого размещения линейных объектов регионального значения
- • 76 - номер точки поворота границы зоны планируемого размещения объектов
- ось проектируемой нефтегазосборной сети
- 1 / 28,7156 - номер зоны планирумого размещения объектов / площадь зоны размещения, га

Основная часть проекта планировки территории для размещения линейного объекта регионального значения Ханты-Мансийского автономного округа-Югры "ВЛ-6 кВ от ПС 35/6 кВ "Картопья" до куста №26 Потанай-Картопьинского месторождения"
Землепользователь ООО "ЛУКОЙЛ-Западная Сибирь "ТПП "Урайнефтегаз"
Масштаб 15000

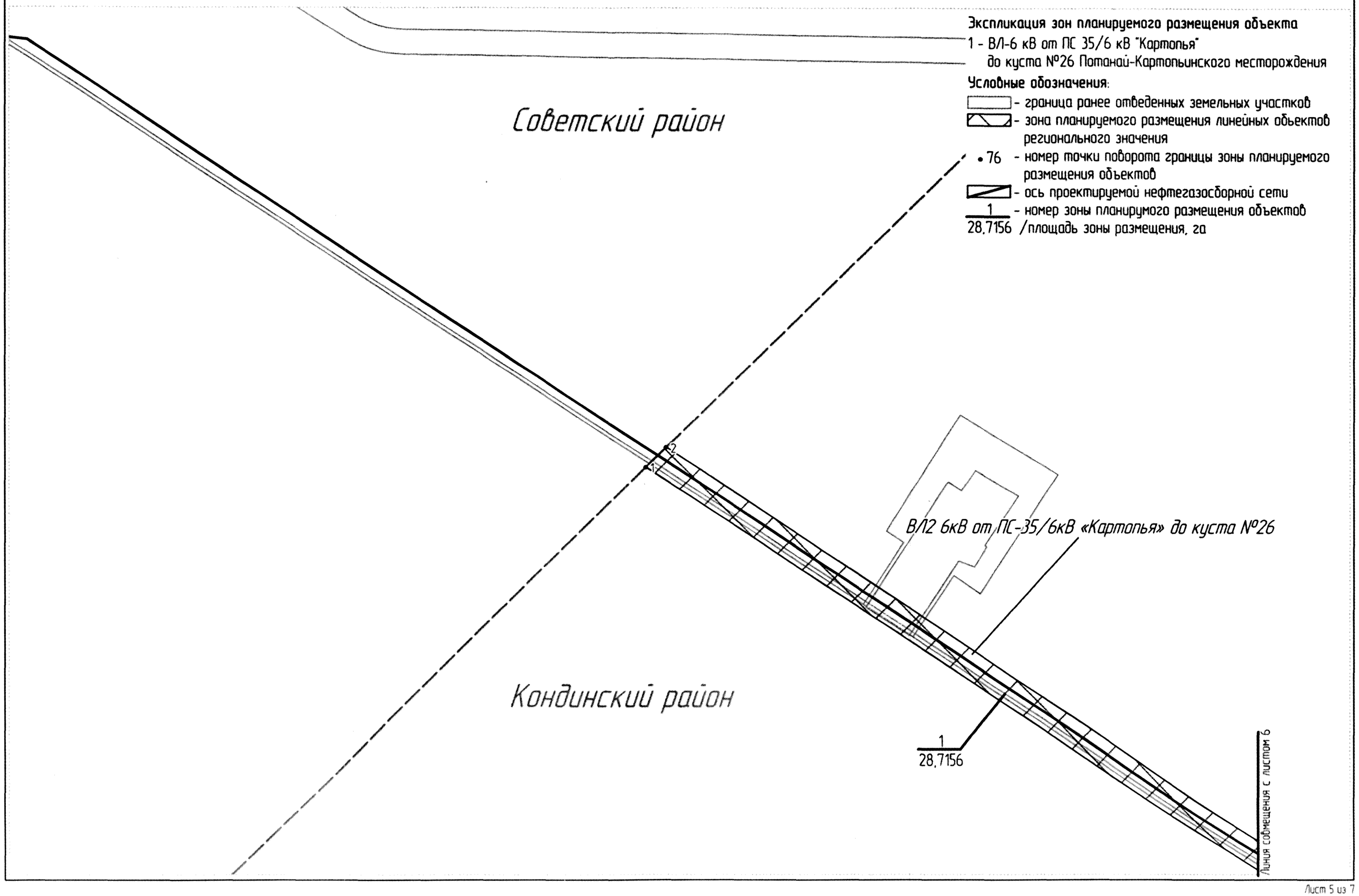

Экспликация зон планируемого размещения объекта

1 - ВЛ-6 кВ от ПС 35/6 кВ "Картопья" до куста №26 Потанай-Картопьинского месторождения

Условные обозначения:

- граница ранее отведенных земельных участков
- зона планируемого размещения линейных объектов регионального значения
- • 76 - номер точки поворота границы зоны планируемого размещения объектов
- ось проектируемой нефтегазосборной сети
- 1 / 28,7156 - номер зоны планирумого размещения объектов / площадь зоны размещения, га

Основная часть проекта планировки территории для размещения линейного объекта регионального значения Ханты-Мансийского автономного округа-Югры "ВЛ-6 кВ от ПС 35/6 кВ "Картопья" до куста №26 Потанай-Картопьинского месторождения"
Землепользователь ООО "ЛУКОЙЛ-Западная Сибирь "ТПП "Урайнефтегаз"
Масштаб 15000

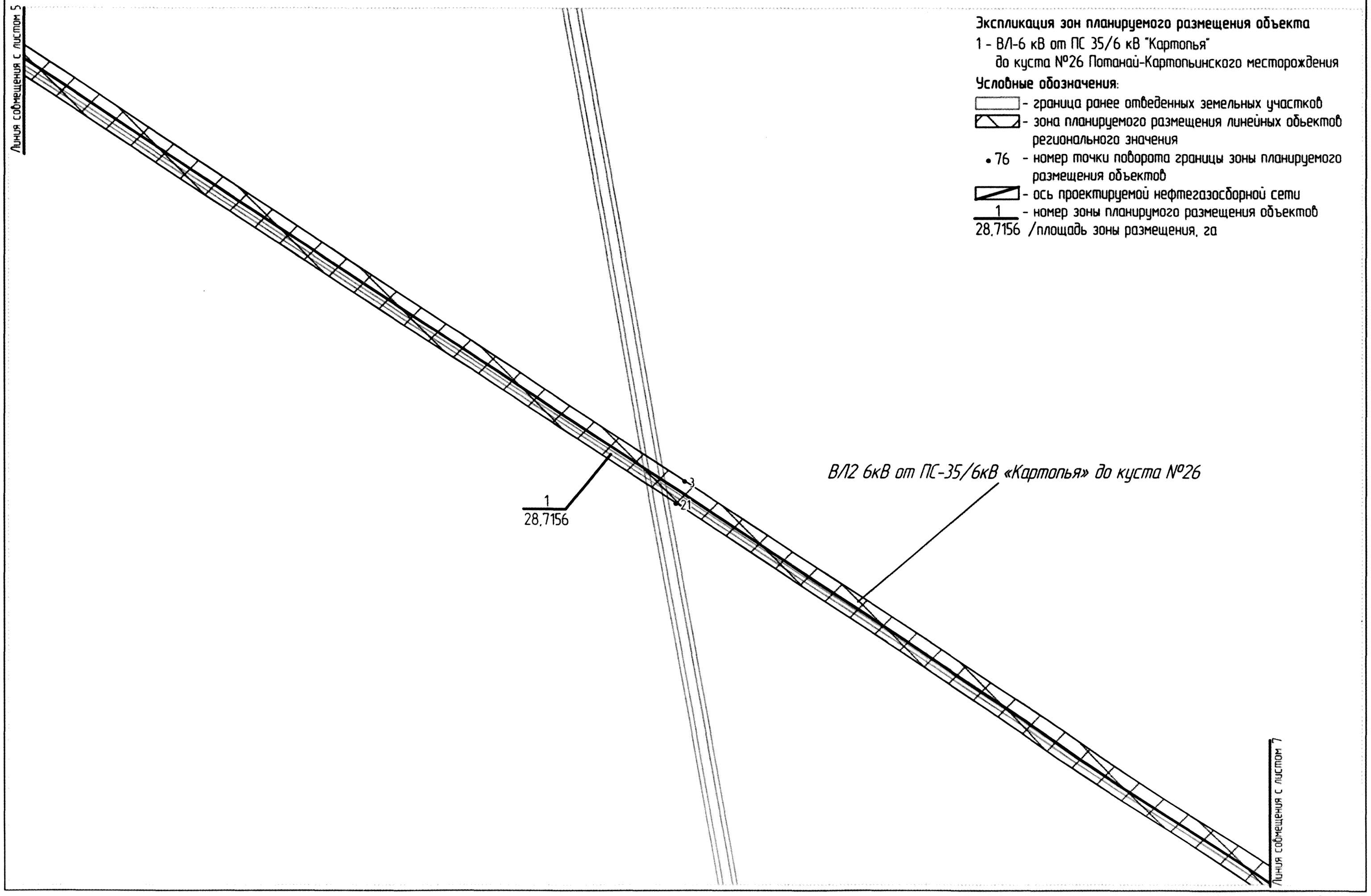

Экспликация зон планируемого размещения объекта

1 - ВЛ-6 кВ от ПС 35/6 кВ "Картопья" до куста №26 Потанай-Картопьинского месторождения

Условные обозначения:

- граница ранее отведенных земельных участков
- зона планируемого размещения линейных объектов регионального значения
- • 76 - номер точки поворота границы зоны планируемого размещения объектов
- ось проектируемой нефтегазосборной сети
- 1 / 28,7156 - номер зоны планирумого размещения объектов /площадь зоны размещения, га

Основная часть проекта планировки территории для размещения линейного объекта регионального значения Ханты-Мансийского автономного округа-Югры "ВЛ-6 кВ от ПС 35/6 кВ "Картопья" до куста №26 Потанай-Картопьинского месторождения"
Землепользователь ООО "ЛУКОЙЛ-Западная Сибирь "ТПП "Урайнефтегаз"
Масштаб 15000

Экспликация зон планируемого размещения объекта

1 - ВЛ-6 кВ от ПС 35/6 кВ "Картопья" до куста №26 Потанай-Картопьинского месторождения

Условные обозначения:

- граница ранее отведенных земельных участков
- зона планируемого размещения линейных объектов регионального значения
- • 76 - номер точки поворота границы зоны планируемого размещения объектов
- ось проектируемой нефтегазосборной сети
- 1 / 28,7156 - номер зоны планирумого размещения объектов / площадь зоны размещения, га

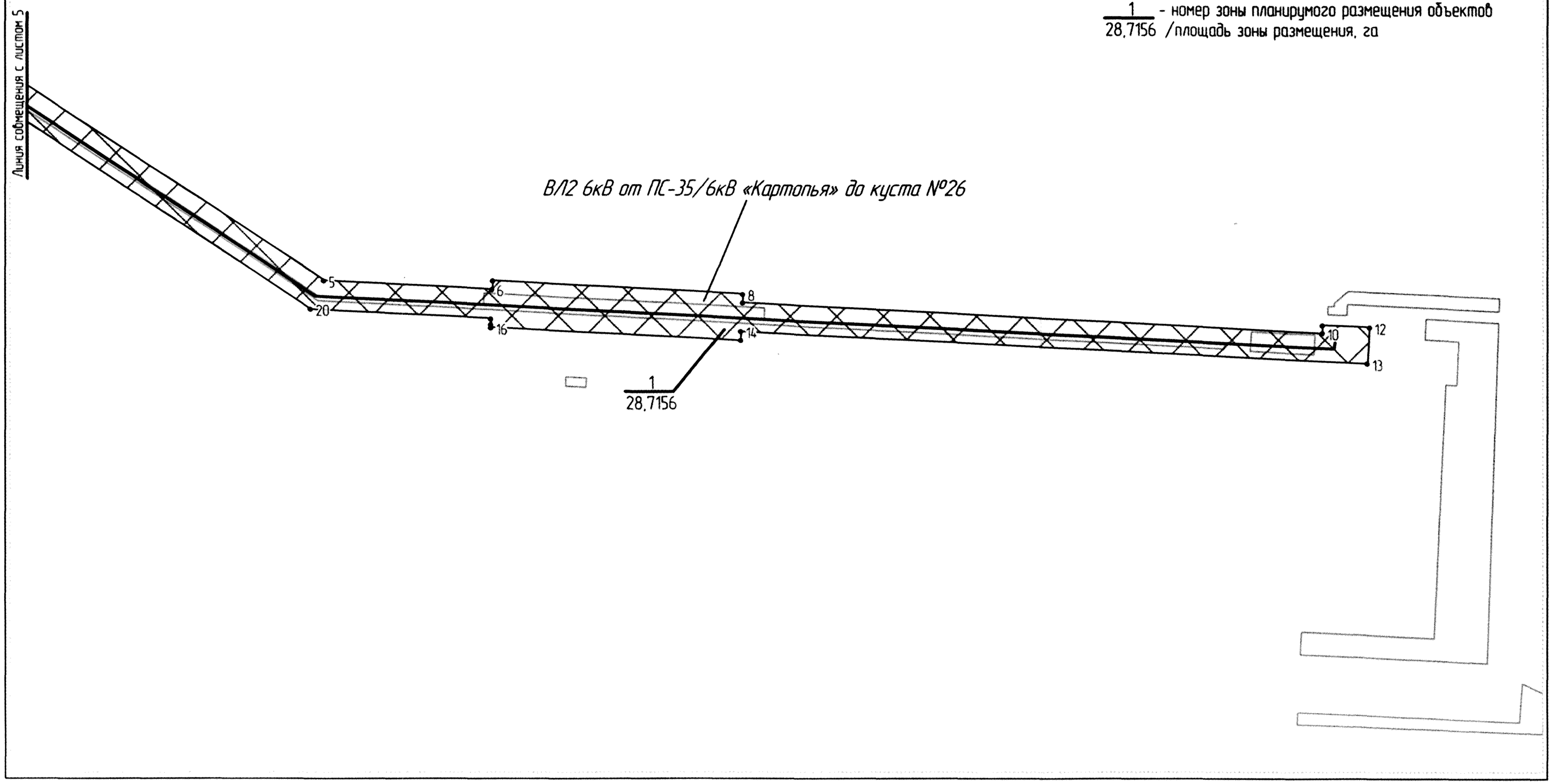

Каталог координат поворотных точек границы земельного участка

№	X	Y
1	1781158,9	974229,8
2	1781139,57	974206,99
3	1780436,66	974580,53
4	1779927,31	974593,37
5	1779881,17	974590,53
6	1779752,39	974576,62
7	1779675,96	974523,76
8	1779682,61	974514,14
9	1779558,56	974427,71
10	1779551,6	974437,73
11	1779498,79	974401,2
12	1779316,74	974322,02
13	1779261,21	974297,72
14	1779257,9	974306,83
15	1779250,89	974329,8
16	1779297,81	974344,11
17	1779274,07	974398,58
18	1779222,42	974893,66
19	1777301,14	975246,68
20	1777281,05	975740,96
21	1777275,06	975740,71
22	1777255,96	976210,62
23	1777375,35	976360,34
24	1777349,14	976381,25
25	1777334,3	976362,79
26	1777306,21	976385,36
27	1777306,21	976385,37
28	1777305,18	976386,19
29	1777329,9	976431,43
30	1777339,59	976426,89
31	1777343,62	976431,9
32	1777364,28	976415,32
33	1777374,56	976410,5
34	1777411,95	976377,01
35	1777411,95	976376,99
36	1777425,83	976365,84
37	1777292,5	976198,66
38	1777311,05	975742,23
39	1777305,04	975741,96
40	1777324,36	975266,84
41	1779244,43	974914,02
42	1779297,58	974404,76
43	1779297,6	974404,77
44	1779297,54	974405,32
45	1779325,94	974354,69
46	1779486,05	974423,82
47	1779536,8	974459,06
48	1779475,35	974547,62
49	1779599,41	974634,06
50	1779660,98	974545,32
51	1779742,82	974602,17
52	1779933,94	974620,39
53	1780441,01	974605,42
54	1780442,97	974604,38
55	1780442,98	974604,39
56	1780460,56	974603,95
1	2457471,08	963259,16
2	2457492,4	963280,08
3	2458768,71	962437,38
4	2458768,67	962437,38
5	2459959,98	961656,59
6	2460112,99	961648,6
7	2460113,4	961656,57
8	2460341,66	961644,68
9	2460341,2	961636,69
10	2460869,05	961609,17
11	2460869,66	961616,66
12	2460912,3	961614,69
13	2460910,8	961581,22
14	2460339,74	961610,31
15	2460339,19	961602,33
16	2460111,22	961613,94
17	2460111,36	961616,62
18	2460111,37	961616,62
19	2460111,63	961621,91
20	2459947,56	961630,28
21	2458759,9	962414,45

Губернатор

Приложение 5
к постановлению Правительства
Ханты-Мансийского
автономного округа – Югры
от 2 декабря 2016 года № 472-п

Проект межевания территории для размещения линейного объекта регионального значения Ханты-Мансийского автономного округа-Югры "ВЛ-6 кВ от ПС 35/6 кВ "Картопья" до куста №26 Потаной-Картопьинского месторождения"
Землепользователь: ООО "ЛУКОЙЛ-Западная Сибирь "ТПП "Уренгойнефтегаз"
Масштаб 1:5000

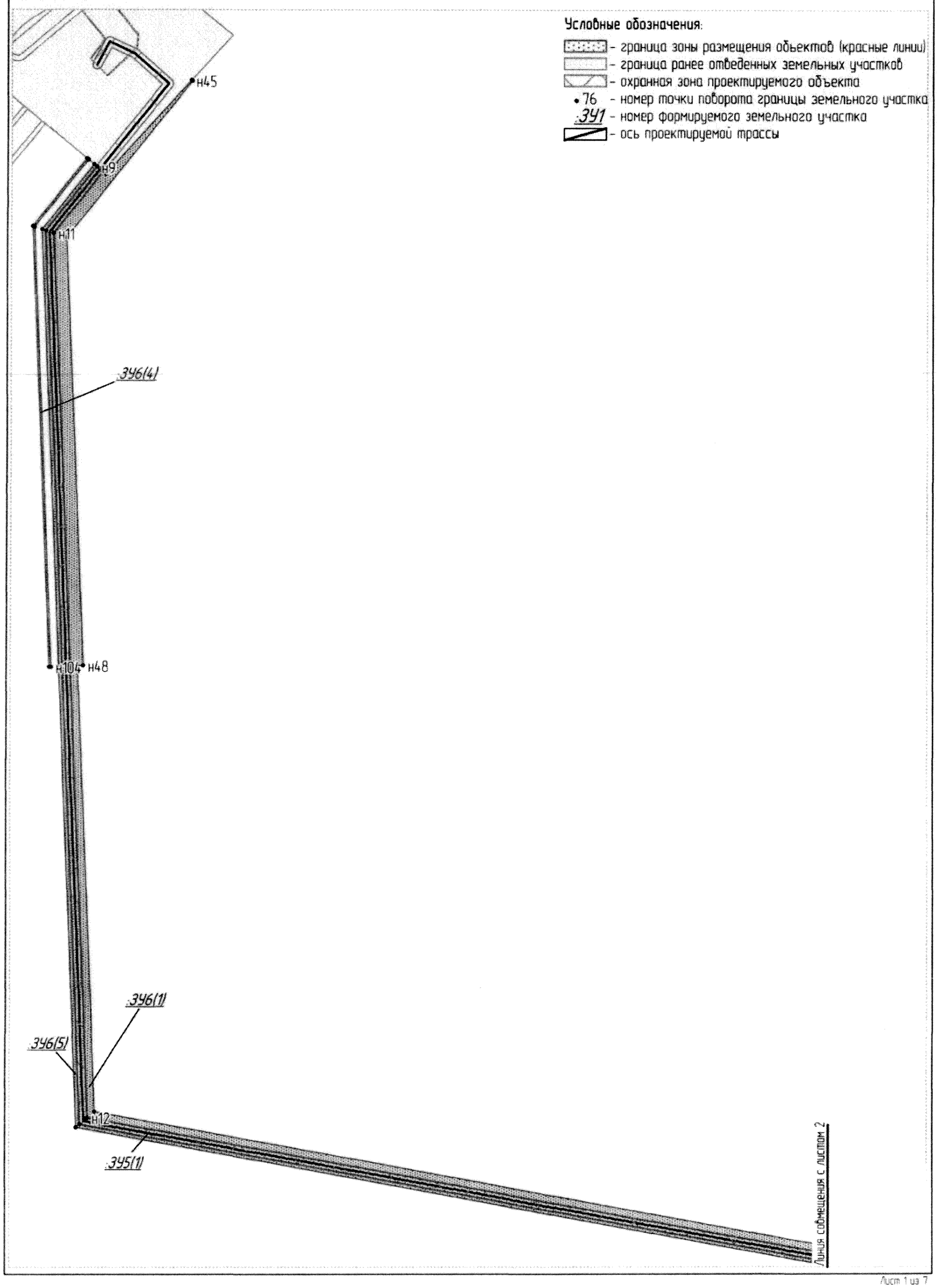

Условные обозначения:

- граница зоны размещения объектов (красные линии)
- граница ранее отведенных земельных участков
- охранная зона проектируемого объекта
- •76 - номер точки поворота границы земельного участка
- :ЗУ1 - номер формируемого земельного участка
- ось проектируемой трассы

Лист 1 из 7
Формат А4

Проект межевания территории для размещения линейного объекта регионального значения Ханты-Мансийского автономного округа-Югры "ВЛ-6 кВ от ПС 35/6 кВ "Картопья" до куста №26 Потанай-Картопьинского месторождения"
Землепользователь: ООО "ЛУКОЙЛ-Западная Сибирь "ТПП "Урайнефтегаз"
Масштаб 15000

Условные обозначения:

- граница зоны размещения объектов (красные линии)
- граница ранее отведенных земельных участков
- охранная зона проектируемого объекта
- •76 - номер точки поворота границы земельного участка
- :341 - номер формируемого земельного участка
- ось проектируемой трассы



Проект межевания территории для размещения линейного объекта регионального значения Ханты-Мансийского автономного округа-Югры "ВЛ-6 кВ от ПС 35/6 кВ "Картопья" до куста №26 Потанай-Картопьинского месторождения"
Землепользователь: ООО "ЛУКОЙЛ-Западная Сибирь "ТПП "Урайнефтегаз"
Масштаб 1:5000

Условные обозначения:

- граница зоны размещения объектов (красные линии)
- граница ранее отведенных земельных участков
- охранная зона проектируемого объекта
- •76 - номер точки поворота границы земельного участка
- :ЗУ1 - номер формируемого земельного участка
- ось проектируемой трассы

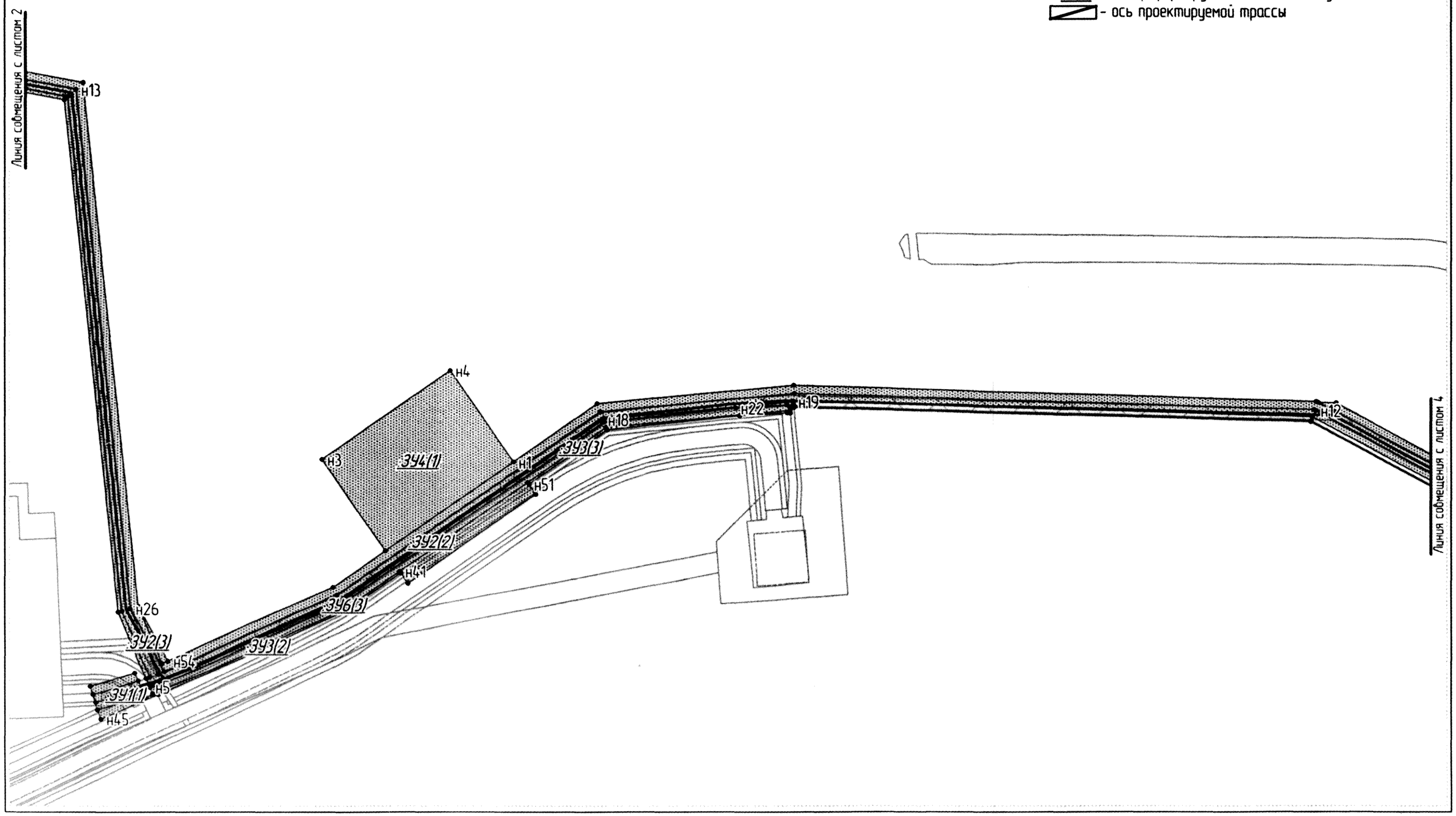

Проект межевания территории для размещения линейного объекта регионального значения Ханты-Мансийского автономного округа-Югры "ВЛ-6 кВ от ПС 35/6 кВ "Картопья" до куста №26 Потанай-Картопьинского месторождения"
Землепользователь ООО "ЛУКОЙЛ-Западная Сибирь "ТПП "Урайнефтегаз"
Масштаб 1:5000

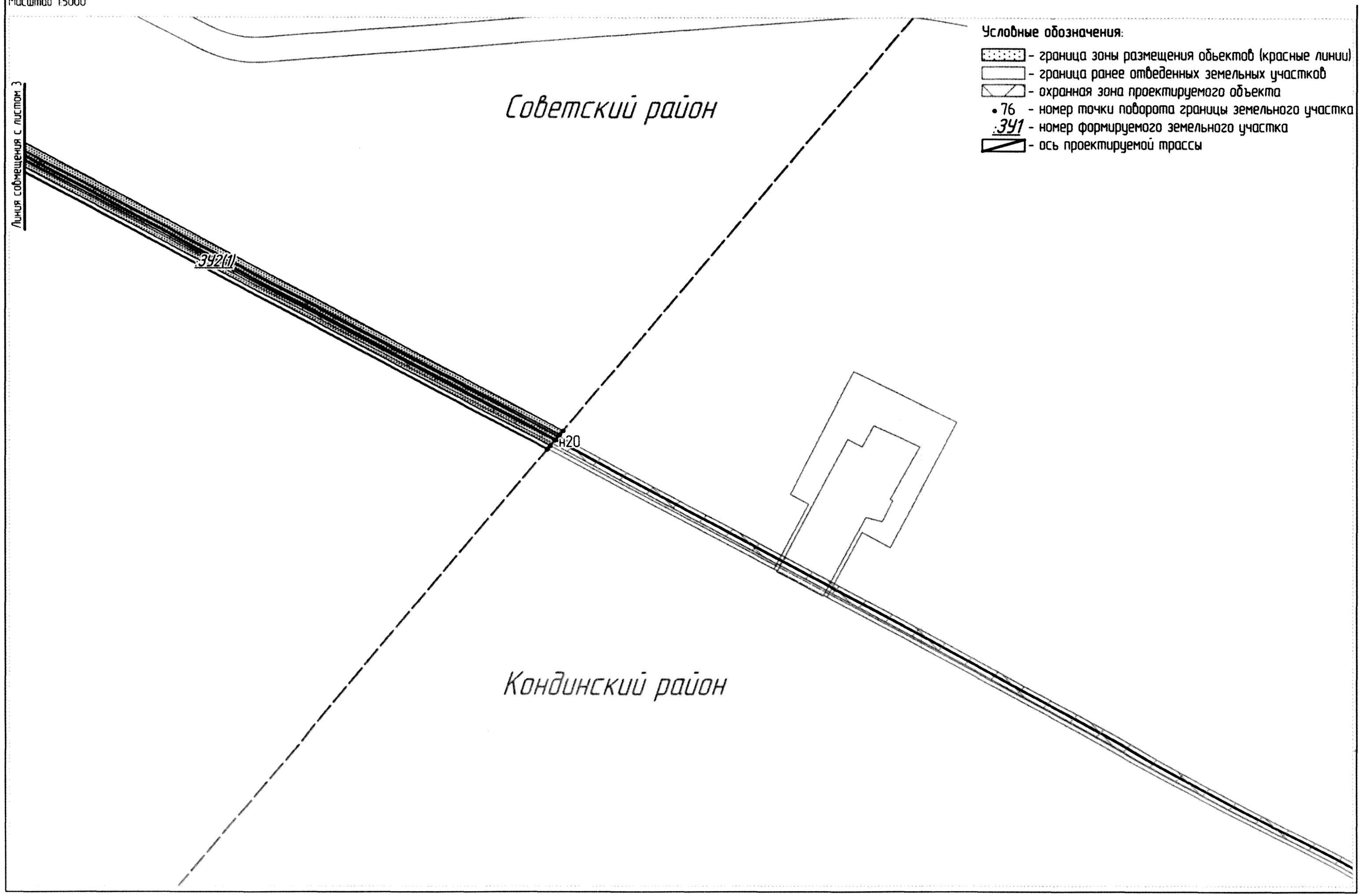

Проект межевания территории для размещения линейного объекта регионального значения Ханты-Мансийского автономного округа-Югры "ВЛ-6 кВ от ПС 35/6 кВ "Картопья" до куста №26 Потанай-Картопьинского месторождения"
Землепользователь ООО "ЛУКОЙЛ-Западная Сибирь "ТПП "Урайнефтегаз"
Масштаб 15000

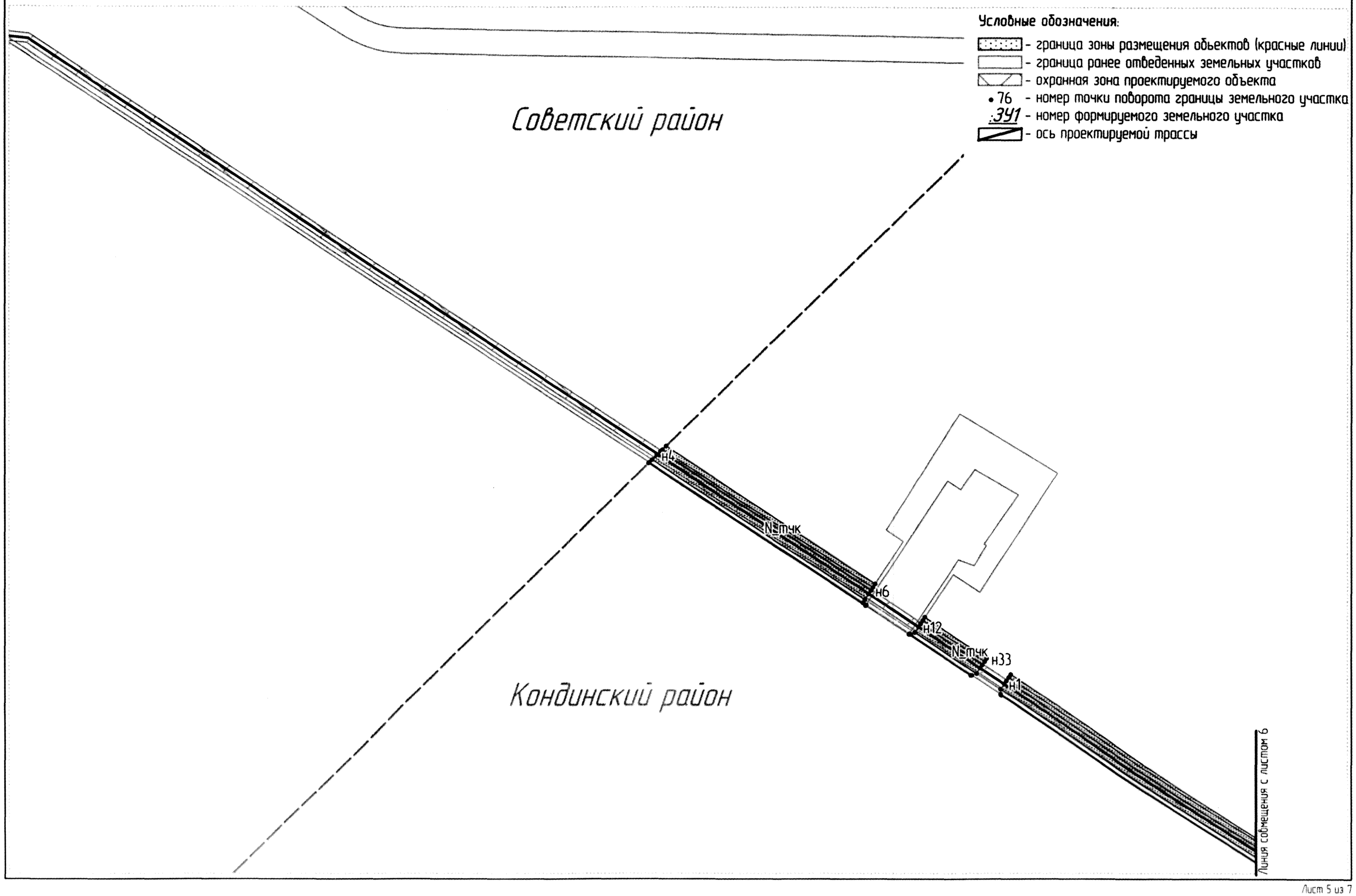

Проект межевания территории для размещения линейного объекта регионального значения Ханты-Мансийского автономного округа-Югры "ВЛ-6 кВ от ПС 35/6 кВ "Картопья" до куста №26 Потанай-Картопьинского месторождения"
Землепользователь ООО "ЛУКОЙЛ-Западная Сибирь "ТПП "Урайнефтегаз"
Масштаб 1:5000



Проект межевания территории для размещения линейного объекта регионального значения Ханты-Мансийского автономного округа-Югры "ВЛ-6 кВ от ПС 35/6 кВ "Картопья" до куста №26 Потанай-Картопьинского месторождения"
Землепользователь ООО "ЛУКОЙЛ-Западная Сибирь "ТПП "Урайнефтегаз"
Масштаб 1:5000

Условные обозначения:

- граница зоны размещения объектов (красные линии)
- граница ранее отведенных земельных участков
- охранная зона проектируемого объекта
- • 76 - номер точки поворота границы земельного участка
- :ЗУ1 - номер формируемого земельного участка
- ось проектируемой трассы



N_тчк	X	Y
:ЗУ1(1) «Отпайка ВЛ 6кВ на куст № 15»	---	---
н1	974317,73	1779267,49
н2	974327,78	1779300,59
н3	974326,78	1779301,02
н4	974316,63	1779267,84
н1	974317,73	1779267,49
:ЗУ1(2) «Отпайка ВЛ 6кВ на куст № 15»	---	---
н5	974329,14	1779308,72
н6	974330,13	1779308,28
н7	974331,23	1779311,9
н8	974332,69	1779315,44
н9	974332,75	1779315,43
н10	974334,31	1779319,02
н11	974332,61	1779320
н5	974329,14	1779308,72
:ЗУ2(1) «ВЛ2 6кВ от ПС-35/6кВ «Картопья» до куста №26»	---	---
н12	974596,43	1780440,9
н13	974595,99	1780458,48
н14	974223,51	1781153,7
н15	974219,46	1781150,26
н12	974596,43	1780440,9
:ЗУ2(2) «ВЛ2 6кВ от ПС-35/6кВ «Картопья» до куста №26»	---	---
н16	974334,31	1779319,02
н17	974409,76	1779493,9
н18	974586,64	1779748,55
н19	974604,26	1779933,41
н20	974601,2	1779933,76
н21	974601,37	1779927,19
н22	974598,32	1779877,48
н23	974584,36	1779749,52
н24	974408,22	1779494,9
н25	974332,24	1779320,19
н16	974334,31	1779319,02
:ЗУ2(3) «ВЛ2 6кВ от ПС-35/6кВ «Картопья» до куста №26»	---	---
н26	974402,87	1779289,75
н27	974344,48	1779322,5
н28	974341,82	1779316,31
н29	974402,69	1779289,76
н26	974402,87	1779289,75
:ЗУ3(1) «ВЛ2 6кВ от ПС-35/6кВ «Картопья» до куста №26»	---	---
н30	974604,39	1780443
н31	974603,95	1780460,58

н32	974229,76	1781158,99
н33	974225,71	1781155,56
н30	974604,39	1780443
:ЗУ3(2) «ВЛ2 6кВ от ПС-35/6кВ «Картопья» до куста №26»	---	---
н34	974306,93	1779258,24
н35	974320,7	1779303,68
н36	974319,15	1779304,36
н37	974322,33	1779311,69
н38	974323,04	1779311,38
н39	974325,18	1779318,45
н40	974402,72	1779497,81
н41	974439,34	1779550,52
н42	974437,74	1779551,64
н43	974401,2	1779498,81
н44	974322,02	1779316,75
н45	974297,73	1779261,23
н34	974306,93	1779258,24
:ЗУ3(3) «ВЛ2 6кВ от ПС-35/6кВ «Картопья» до куста №26»	---	---
н46	974595,92	1779930,29
н47	974593,29	1779930,55
н48	974593,38	1779927,33
н49	974590,53	1779881,19
н50	974576,63	1779752,41
н51	974523,77	1779675,98
н52	974525,6	1779674,7
н53	974578,86	1779751,38
н46	974595,92	1779930,29
:ЗУ3(4) «ВЛ2 6кВ от ПС-35/6кВ «Картопья» до куста №26»	---	---
н54	974354,69	1779325,95
н55	974352,32	1779320,47
н56	974404,77	1779297,62
н57	974405,33	1779297,56
н54	974354,69	1779325,95

N_тчк	X	Y
:ЗУ1(1) «ВЛ2 6кВ от ПС-35/6кВ «Картопья» до куста №26»	---	---
н1	963033,14	2457845,12
н2	963036,2	2457847,24
н3	962431,1	2458763,69
н1	963033,14	2457845,12
:ЗУ1(2) «ВЛ2 6кВ от ПС-35/6кВ «Картопья» до куста №26»	---	---
н4	963270,68	2457482,7

	н5	963274,4	2457486,49
	н6	963129,44	2457706,04
	н7	963125,84	2457703,7
	н4	963270,68	2457482,7
:ЗУ1(3) «ВЛ2 6кВ от ПС-35/6кВ «Картопья» до куста №26»		---	---
	н8	961637,96	2459953,77
	н9	961638,06	2459951,78
	н10	961772,98	2459745,91
	н11	961935,25	2459500,19
	н8	961637,96	2459953,77
:ЗУ1(4) «ВЛ2 6кВ от ПС-35/6кВ «Картопья» до куста №26»		---	---
	н12	963091,82	2457755,59
	н13	963095,22	2457757,86
	н14	963052,61	2457822,41
	н15	963049,49	2457820,19
	н12	963091,82	2457755,59
:ЗУ1(5) «ВЛ2 6кВ от ПС-35/6кВ «Картопья» до куста №26»		---	---
	н16	961597,8	2460779,98
	н17	961597,42	2460787,25
	н18	961595,52	2460787,16
	н19	961595,89	2460779,9
	н16	961597,8	2460779,98
:ЗУ1(6) «ВЛ2 6кВ от ПС-35/6кВ «Картопья» до куста №26»		---	---
	н20	961596,59	2460803,21
	н21	961596,57	2460803,56
	н22	961594,69	2460803,44
	н23	961594,71	2460803,09
	н20	961596,59	2460803,21
:ЗУ2(1) «ВЛ2 6кВ от ПС-35/6кВ «Картопья» до куста №26»		---	---
	н24	963039,72	2457849,69
	н25	963042,78	2457851,81
	н26	962437,38	2458768,71
	н24	963039,72	2457849,69
:ЗУ2(2) «ВЛ2 6кВ от ПС-35/6кВ «Картопья» до куста №26»		---	---
	н27	963276,41	2457488,54
	н28	963280,13	2457492,33
	н29	963136,13	2457710,44
	н30	963132,53	2457708,07
	н27	963276,41	2457488,54
:ЗУ2(3) «ВЛ2 6кВ от ПС-35/6кВ «Картопья» до куста №26»		---	---
	н31	963098,48	2457760,03

н32	963101,9	2457762,28
н33	963059,13	2457827,07
н34	963056,02	2457824,84
н31	963098,48	2457760,03
N_тчк	X	Y
:ЗУ4(1) «Площадка для складирование древесины»	---	---
н1	974545,32	1779661
н2	974459,06	1779536,82
н3	974547,62	1779475,36
н4	974634,07	1779599,42
н1	974545,32	1779661
:ЗУ4(2) «Площадка для складирование древесины»	---	---
н5	974439,34	1779550,51
н6	974525,6	1779674,68
н7	974514,14	1779682,63
н8	974427,72	1779558,57
н5	974439,34	1779550,51
:ЗУ5(1) «ВЛ 6 кВ от ПС «Картопья» до куста №26»	---	---
н9	976273,86	1777324,33
н10	976268,77	1777330,51
н11	976203,31	1777278,31
н12	975260,13	1777316,63
н13	974907,23	1779237,11
н14	974402,69	1779289,75
н15	974341,81	1779316,29
н16	974416,78	1779489,97
н17	974594,4	1779745,68
н18	974612,37	1779934,24
н19	974597,47	1780438,91
н20	974219,5	1781150,17
н21	974214,04	1781145,55
н22	974590,55	1780437,06
н23	974604,96	1779933,33
н24	974604,26	1779933,41
н25	974586,64	1779748,53
н26	974409,76	1779493,88
н27	974332,75	1779315,41
н28	974332,69	1779315,43
н29	974331,23	1779311,89
н30	974330,13	1779308,28
н31	974337,82	1779304,93
н32	974338,94	1779308,56
н33	974400,63	1779281,93
н34	974900,45	1779229,77
н35	975253,41	1777308,9
н36	976205,97	1777270,19
н9	976273,86	1777324,33

:ЗУ5(2) «ВЛ 6 кВ от ПС «Картопья» до куста №26»		---	---
	н37	974335,43	1779297,24
	н38	974327,78	1779300,58
	н39	974314,3	1779256,16
	н40	974321,93	1779253,78
	н37	974335,43	1779297,24
:ЗУ6(1) «ВЛ 6 кВ от ПС «Картопья» до куста №26»		---	---
	н41	976268,77	1777330,51
	н42	976266,11	1777333,73
	н43	976266,13	1777333,75
	н44	976266,12	1777333,76
	н45	976366,62	1777424,87
	н46	976365,84	1777425,85
	н47	976198,67	1777292,51
	н48	975742,24	1777311,07
	н49	975741,97	1777305,06
	н50	975266,84	1777324,38
	н51	974914,03	1779244,45
	н52	974404,77	1779297,6
	н53	974352,32	1779320,45
	н54	974423,82	1779486,06
	н55	974459,06	1779536,82
	н56	974545,32	1779661
	н57	974602,17	1779742,84
	н58	974620,39	1779933,96
	н59	974605,42	1780441,02
	н60	974225,75	1781155,47
	н61	974219,5	1781150,17
	н62	974597,47	1780438,91
	н63	974612,37	1779934,24
	н64	974594,4	1779745,68
	н65	974416,78	1779489,97
	н66	974341,81	1779316,29
	н67	974402,69	1779289,75
	н68	974907,23	1779237,11
	н69	975260,13	1777316,63
	н70	976203,31	1777278,31
	н41	976268,77	1777330,51
:ЗУ6(2) «ВЛ 6 кВ от ПС «Картопья» до куста №26»		---	---
	н71	974342,93	1779293,98
	н72	974335,43	1779297,24
	н73	974321,93	1779253,78
	н74	974314,3	1779256,16
	н75	974327,78	1779300,58
	н76	974320,71	1779303,65
	н77	974306,83	1779257,91
	н78	974329,8	1779250,91

н71	974342,93	1779293,98
:ЗУ6(3) «ВЛ 6 кВ от ПС «Картопья» до куста №26»	---	---
н79	974210,91	1781142,89
н80	974210,12	1781142,22
н81	974585,55	1780435,76
н82	974598,8	1779933,99
н83	974598,49	1779930,02
н84	974595,92	1779930,27
н85	974578,86	1779751,37
н86	974525,6	1779674,68
н87	974439,34	1779550,51
н88	974402,72	1779497,79
н89	974325,18	1779318,43
н90	974323,04	1779311,37
н91	974330,13	1779308,28
н92	974331,23	1779311,89
н93	974332,69	1779315,43
н94	974332,75	1779315,41
н95	974409,76	1779493,88
н96	974586,64	1779748,53
н97	974604,26	1779933,41
н98	974599,74	1779933,91
н99	974599,81	1779934,66
н100	974586,46	1780436,31
н79	974210,91	1781142,89
:ЗУ6(4) «ВЛ 6 кВ от ПС «Картопья» до куста №26»	---	---
н101	976282,78	1777313,52
н102	976281,51	1777315,07
н103	976209,96	1777258,01
н104	975740,79	1777277,08
н105	975740,71	1777275,07
н106	976210,62	1777255,98
н101	976282,78	1777313,52
:ЗУ6(5) «ВЛ 6 кВ от ПС «Картопья» до куста №26»	---	---
н107	976276,42	1777321,24
н108	976273,86	1777324,33
н109	976205,97	1777270,19
н110	975253,41	1777308,9
н111	974900,45	1779229,77
н112	974400,63	1779281,93
н113	974338,94	1779308,56
н114	974337,82	1779304,93
н115	974399,61	1779278,01
н116	974897,05	1779226,1
н117	975250,06	1777305,03
н118	976207,3	1777266,12
н107	976276,42	1777321,24

N_тчк	X	Y
:ЗУ4(1) «ВЛ 6 кВ от ПС «Картопья» до куста №26»	---	---
н1	963027,39	2457841,14
н2	963033,14	2457845,12
н3	961648,71	2459957,43
н4	961641,02	2460104,96
н5	961634,08	2460104,62
н6	961641,78	2459955,17
н1	963027,39	2457841,14
:ЗУ4(2) «ВЛ 6 кВ от ПС «Картопья» до куста №26»	---	---
н7	961627,66	2460360,97
н8	961606,22	2460772,27
н9	961599,26	2460772,03
н10	961620,71	2460360,61
н7	961627,66	2460360,97
:ЗУ4(3) «ВЛ 6 кВ от ПС «Картопья» до куста №26»	---	---
н11	961605,8	2460780,27
н12	961605,42	2460787,67
н13	961597,42	2460787,25
н14	961597,81	2460779,98
н11	961605,8	2460780,27
:ЗУ4(4) «ВЛ 6 кВ от ПС «Картопья» до куста №26»	---	---
н15	961596,59	2460803,21
н16	961604,58	2460803,62
н17	961604,56	2460804,07
н18	961596,56	2460803,56
н15	961596,59	2460803,21
:ЗУ4(5) «ВЛ 6 кВ от ПС «Картопья» до куста №26»	---	---
н19	963265,63	2457477,68
н20	963270,63	2457482,78
н21	963125,85	2457703,69
н22	963120	2457699,86
н23	963265,59	2457477,73
н19	963265,63	2457477,68
:ЗУ4(6) «ВЛ 6 кВ от ПС «Картопья» до куста №26»	---	---
н24	963085,99	2457751,73
н25	963091,83	2457755,59
н26	963049,49	2457820,19
н27	963043,78	2457816,13
н24	963085,99	2457751,73
:ЗУ5(1) «ВЛ 6 кВ от ПС «Картопья» до куста №26»	---	---
н28	963033,14	2457845,12
н29	963039,72	2457849,69
н30	961656,6	2459960
н31	961648,6	2460113,01
н32	961656,57	2460113,42
н33	961644,68	2460341,68

н34	961636,69	2460341,22
н35	961614,2	2460772,55
н36	961606,22	2460772,27
н37	961627,66	2460360,97
н38	961631,74	2460361,18
н39	961644,99	2460105,18
н40	961641,02	2460104,96
н41	961648,71	2459957,43
н28	963033,14	2457845,12
:ЗУ5(2) «ВЛ 6 кВ от ПС «Картопья» до куста №26»	---	---
н42	963262,02	2457474
н43	963262,75	2457474,75
н44	963116,63	2457697,65
н45	963116,62	2457697,64
н46	963116,3	2457698,14
н47	963114,4	2457701,02
н48	963113,59	2457700,47
н42	963262,02	2457474
:ЗУ5(3) «ВЛ 6 кВ от ПС «Картопья» до куста №26»	---	---
н49	963270,63	2457482,78
н50	963276,37	2457488,62
н51	963132,54	2457708,07
н52	963125,85	2457703,69
н49	963270,63	2457482,78
:ЗУ5(4) «ВЛ 6 кВ от ПС «Картопья» до куста №26»	---	---
н53	963041,82	2457810,01
н54	963084,05	2457745,58
н55	963084,86	2457746,1
н56	963084,84	2457746,14
н57	963084,83	2457746,12
н58	963084,1	2457747,27
н59	963042,11	2457811,33
н53	963041,82	2457810,01
:ЗУ5(5) «ВЛ 6 кВ от ПС «Картопья» до куста №26»	---	---
н60	963091,83	2457755,59
н61	963098,48	2457760,03
н62	963056,02	2457824,84
н63	963049,49	2457820,19
н60	963091,83	2457755,59
:ЗУ5(6) «ВЛ 6 кВ от ПС «Картопья» до куста №26»	---	---
н64	963021,15	2457841,56
н65	963022,44	2457841,35
н66	961637,89	2459953,87
н67	961630,07	2460104,41
н68	961624,1	2460218,24
н69	961595,26	2460771,88
н70	961594,28	2460771,85

н71	961636,9	2459953,56
н64	963021,15	2457841,56
:ЗУ5(7) «ВЛ 6 кВ от ПС «Картопья» до куста №26»	---	---
н72	961593,87	2460779,83
н73	961597,81	2460779,98
н74	961597,42	2460787,25
н75	961593,49	2460787,05
н72	961593,87	2460779,83
:ЗУ5(8) «ВЛ 6 кВ от ПС «Картопья» до куста №26»	---	---
н76	961613,8	2460780,56
н77	961613,4	2460788,08
н78	961605,42	2460787,67
н79	961605,8	2460780,27
н76	961613,8	2460780,56
:ЗУ5(9) «ВЛ 6 кВ от ПС «Картопья» до куста №26»	---	---
н80	961592,65	2460803
н81	961596,59	2460803,21
н82	961596,56	2460803,56
н83	961592,81	2460803,32
н80	961592,65	2460803
:ЗУ5(10) «ВЛ 6 кВ от ПС «Картопья» до куста №26»	---	---
н84	961604,58	2460803,62
н85	961610,38	2460803,93
н86	961610,36	2460804,44
н87	961604,56	2460804,07
н84	961604,58	2460803,62

Губернатор

Приложение 6
к постановлению Правительства
Ханты-Мансийского
автономного округа – Югры
от 2 декабря 2016 года № 472-п

Положение о размещении линейного объекта регионального значения Ханты-Мансийского автономного округа – Югры «ВЛ-6 кВ от ПС 35/6 кВ «Картопья» до куста № 26 Потанай-Картопьинского месторождения»

I. Размещение объекта

В административном отношении линейный объект регионального значения Ханты-Мансийского автономного округа – Югры «ВЛ-6 кВ от ПС 35/6 кВ «Картопья» до куста № 26 Потанай-Картопьинского месторождения» (далее - проектируемый объект) расположен на межселенной территории в границах Потанай-Картопьинского и Восточно-Лазаревского месторождениях Советского и Кондинского районах Ханты-Мансийского автономного округа – Югры.

В географическом отношении территория проектируемого объекта находится в 30 километрах на юго-запад от населенного пункта Супра.

II. Функциональное зонирование территории

Проектируемый объект располагается на землях лесного фонда, находящихся в ведении территориального отдела – Советского лесничества (Картопское участковое лесничество) и территориального отдела – Урайского лесничества (Верхне-Кондинское участковое лесничество).

III. Решения по планировочной организации земельных участков для размещения проектируемого объекта

Расчет полосы отвода земельных участков для выполнения работ по строительству проектируемого объекта произведен с учетом действующих норм отвода земель.

Таблица 1

Площади земельных участков, необходимые для строительства и эксплуатации проектируемого объекта

	Наименование объекта	Площадь вновь испрашиваемых земельных участков, га	Площадь по земельным участкам, арендованным ранее, га	Зона застройки, га
	Советский район			
	ВЛ 6 кВ от ПС «Картопья» до куста № 26	11,5112	3,4511	14,9623
	Площадка для складирование древесины	1,8439	0,0000	1,8439
	ВЛ2 6кВ от ПС-35/6кВ «Картопья» до куста № 26	1,3545	0,0000	1,3545
	Отпайка ВЛ 6кВ на куст № 15	0,0054	0,0000	0,0054
	Кондинский район			
	ВЛ 6 кВ от ПС «Картопья» до куста № 26	5,8089	3,9796	9,7885
	ВЛ 6кВ от ПС-35/6кВ «Картопья» до куста № 26	0,7610	0,0000	0,7610
	ВСЕГО:	**21,2849**	**7,4307**	**28,7156**

Таблица 2

Площади испрашиваемых земельных участков
под проектируемый объект

№ земельного участка	Испрашиваемая площадь земельного участка, га	Категория земель
86:09:0101040:ЗУ1(1)	0,0039	Земли лесного фонда
86:09:0101040:ЗУ1(2)	0,0016	Земли лесного фонда
86:09:0101040:ЗУ2(1)	0,5206	Земли лесного фонда
86:09:0101040:ЗУ2(2)	0,1339	Земли лесного фонда
86:09:0101040:ЗУ2(3)	0,0226	Земли лесного фонда
86:09:0101040:ЗУ3(1)	0,5230	Земли лесного фонда
86:09:0101040:ЗУ3(2)	0,0878	Земли лесного фонда
86:09:0101040:ЗУ3(3)	0,0489	Земли лесного фонда
86:09:0101040:ЗУ3(4)	0,0177	Земли лесного фонда
86:09:0101040:ЗУ4(1)	1,6316	Земли лесного фонда
86:09:0101040:ЗУ4(2)	0,2123	Земли лесного фонда
86:09:0101040:ЗУ5(1)	4,3321	Земли лесного фонда

86:09:0101040:ЗУ5(2)	0,0374	Земли лесного фонда
86:09:0101040:ЗУ6(1)	4,8382	Земли лесного фонда
86:09:0101040:ЗУ6(2)	0,0742	Земли лесного фонда
86:09:0101040:ЗУ6(3)	0,6900	Земли лесного фонда
86:09:0101040:ЗУ6(4)	0,1125	Земли лесного фонда
86:09:0101040:ЗУ6(5)	1,4269	Земли лесного фонда
86:09:0101040:ЗУ1(1)	0,2044	Земли лесного фонда
86:09:0101040:ЗУ1(2)	0,1250	Земли лесного фонда
86:09:0101040:ЗУ1(3)	0,0400	Земли лесного фонда
86:09:0101040:ЗУ1(4)	0,0306	Земли лесного фонда
86:09:0101040:ЗУ1(5)	0,0014	Земли лесного фонда
86:09:0101040:ЗУ1(6)	0,0001	Земли лесного фонда
86:09:0101040:ЗУ2(1)	0,2045	Земли лесного фонда
86:09:0101040:ЗУ2(2)	0,1244	Земли лесного фонда
86:09:0101040:ЗУ2(3)	0,0307	Земли лесного фонда
86:09:0101040:ЗУ4(1)	1,8754	Земли лесного фонда
86:09:0101040:ЗУ4(2)	0,2866	Земли лесного фонда
86:09:0101040:ЗУ4(3)	0,0059	Земли лесного фонда
86:09:0101040:ЗУ4(4)	0,0003	Земли лесного фонда
86:09:0101040:ЗУ4(5)	0,1851	Земли лесного фонда
86:09:0101040:ЗУ4(6)	0,0540	Земли лесного фонда
86:09:0101040:ЗУ5(1)	2,7524	Земли лесного фонда
86:09:0101040:ЗУ5(2)	0,0272	Земли лесного фонда
86:09:0101040:ЗУ5(3)	0,2106	Земли лесного фонда
86:09:0101040:ЗУ5(4)	0,0075	Земли лесного фонда
86:09:0101040:ЗУ5(5)	0,0619	Земли лесного фонда
86:09:0101040:ЗУ5(6)	0,3294	Земли лесного фонда
86:09:0101040:ЗУ5(7)	0,0029	Земли лесного фонда
86:09:0101040:ЗУ5(8)	0,0060	Земли лесного фонда
86:09:0101040:ЗУ5(9)	0,0001	Земли лесного фонда

86:09:0101040:ЗУ5(10)	0,0003	Земли лесного фонда
86:09:0101040:ЗУ1(1)	0,0039	Земли лесного фонда
86:09:0101040:ЗУ1(2)	0,0016	Земли лесного фонда
86:09:0101040:ЗУ2(1)	0,5206	Земли лесного фонда
86:09:0101040:ЗУ2(2)	0,1339	Земли лесного фонда
86:09:0101040:ЗУ2(3)	0,0226	Земли лесного фонда
86:09:0101040:ЗУ3(1)	0,5230	Земли лесного фонда
86:09:0101040:ЗУ3(2)	0,0878	Земли лесного фонда
86:09:0101040:ЗУ3(3)	0,0489	Земли лесного фонда
86:09:0101040:ЗУ3(4)	0,0177	Земли лесного фонда
86:09:0101040:ЗУ4(1)	1,6316	Земли лесного фонда
86:09:0101040:ЗУ4(2)	0,2123	Земли лесного фонда
86:09:0101040:ЗУ5(1)	4,3321	Земли лесного фонда
86:09:0101040:ЗУ5(2)	0,0374	Земли лесного фонда
86:09:0101040:ЗУ6(1)	4,8382	Земли лесного фонда
86:09:0101040:ЗУ6(2)	0,0742	Земли лесного фонда
86:09:0101040:ЗУ6(3)	0,6900	Земли лесного фонда
86:09:0101040:ЗУ6(4)	0,1125	Земли лесного фонда
86:09:0101040:ЗУ6(5)	1,4269	Земли лесного фонда
86:09:0101040:ЗУ1(1)	0,2044	Земли лесного фонда
86:09:0101040:ЗУ1(2)	0,1250	Земли лесного фонда
86:09:0101040:ЗУ1(3)	0,0400	Земли лесного фонда
86:09:0101040:ЗУ1(4)	0,0306	Земли лесного фонда
86:09:0101040:ЗУ1(5)	0,0014	Земли лесного фонда
86:09:0101040:ЗУ1(6)	0,0001	Земли лесного фонда
86:09:0101040:ЗУ2(1)	0,2045	Земли лесного фонда
86:09:0101040:ЗУ2(2)	0,1244	Земли лесного фонда
86:09:0101040:ЗУ2(3)	0,0307	Земли лесного фонда
86:09:0101040:ЗУ4(1)	1,8754	Земли лесного фонда
86:09:0101040:ЗУ4(2)	0,2866	Земли лесного фонда

86:09:0101040:ЗУ4(3)	0,0059	Земли лесного фонда
86:09:0101040:ЗУ4(4)	0,0003	Земли лесного фонда
86:09:0101040:ЗУ4(5)	0,1851	Земли лесного фонда
86:09:0101040:ЗУ4(6)	0,0540	Земли лесного фонда
86:09:0101040:ЗУ5(1)	2,7524	Земли лесного фонда
86:09:0101040:ЗУ5(2)	0,0272	Земли лесного фонда
86:09:0101040:ЗУ5(3)	0,2106	Земли лесного фонда
86:09:0101040:ЗУ5(4)	0,0075	Земли лесного фонда
86:09:0101040:ЗУ5(5)	0,0619	Земли лесного фонда
86:09:0101040:ЗУ5(6)	0,3294	Земли лесного фонда
86:09:0101040:ЗУ5(7)	0,0029	Земли лесного фонда
86:09:0101040:ЗУ5(8)	0,0060	Земли лесного фонда
86:09:0101040:ЗУ5(9)	0,0001	Земли лесного фонда
86:09:0101040:ЗУ5(10)	0,0003	Земли лесного фонда
86:09:0101040:ЗУ1(1)	0,0039	Земли лесного фонда
86:09:0101040:ЗУ1(2)	0,0016	Земли лесного фонда
86:09:0101040:ЗУ2(1)	0,5206	Земли лесного фонда
86:09:0101040:ЗУ2(2)	0,1339	Земли лесного фонда
86:09:0101040:ЗУ2(3)	0,0226	Земли лесного фонда
86:09:0101040:ЗУ3(1)	0,5230	Земли лесного фонда
86:09:0101040:ЗУ3(2)	0,0878	Земли лесного фонда
86:09:0101040:ЗУ3(3)	0,0489	Земли лесного фонда
86:09:0101040:ЗУ3(4)	0,0177	Земли лесного фонда
86:09:0101040:ЗУ4(1)	1,6316	Земли лесного фонда
86:09:0101040:ЗУ4(2)	0,2123	Земли лесного фонда
86:09:0101040:ЗУ5(1)	4,3321	Земли лесного фонда
86:09:0101040:ЗУ5(2)	0,0374	Земли лесного фонда
86:09:0101040:ЗУ6(1)	4,8382	Земли лесного фонда
86:09:0101040:ЗУ6(2)	0,0742	Земли лесного фонда
86:09:0101040:ЗУ6(3)	0,6900	Земли лесного фонда

86:09:0101040:ЗУ6(4)	0,1125	Земли лесного фонда
86:09:0101040:ЗУ6(5)	1,4269	Земли лесного фонда
86:09:0101040:ЗУ1(1)	0,2044	Земли лесного фонда
86:09:0101040:ЗУ1(2)	0,1250	Земли лесного фонда
86:09:0101040:ЗУ1(3)	0,0400	Земли лесного фонда
86:09:0101040:ЗУ1(4)	0,0306	Земли лесного фонда
86:09:0101040:ЗУ1(5)	0,0014	Земли лесного фонда
86:09:0101040:ЗУ1(6)	0,0001	Земли лесного фонда
86:09:0101040:ЗУ2(1)	0,2045	Земли лесного фонда
86:09:0101040:ЗУ2(2)	0,1244	Земли лесного фонда
86:09:0101040:ЗУ2(3)	0,0307	Земли лесного фонда
86:09:0101040:ЗУ4(1)	1,8754	Земли лесного фонда
86:09:0101040:ЗУ4(2)	0,2866	Земли лесного фонда
86:09:0101040:ЗУ4(3)	0,0059	Земли лесного фонда
86:09:0101040:ЗУ4(4)	0,0003	Земли лесного фонда
86:09:0101040:ЗУ4(5)	0,1851	Земли лесного фонда
86:09:0101040:ЗУ4(6)	0,0540	Земли лесного фонда
86:09:0101040:ЗУ5(1)	2,7524	Земли лесного фонда
86:09:0101040:ЗУ5(2)	0,0272	Земли лесного фонда
86:09:0101040:ЗУ5(3)	0,2106	Земли лесного фонда
86:09:0101040:ЗУ5(4)	0,0075	Земли лесного фонда
86:09:0101040:ЗУ5(5)	0,0619	Земли лесного фонда
86:09:0101040:ЗУ5(6)	0,3294	Земли лесного фонда
86:09:0101040:ЗУ5(7)	0,0029	Земли лесного фонда
86:09:0101040:ЗУ5(8)	0,0060	Земли лесного фонда
86:09:0101040:ЗУ5(9)	0,0001	Земли лесного фонда
86:09:0101040:ЗУ5(10)	0,0003	Земли лесного фонда

Координаты границ земельных участков, необходимых для размещения проектируемого объекта в графических материалах определены в местной системе координат Ханты-Мансийского автономного округа – Югры МСК-86.

IV. Особо охраняемые территории и зоны с особыми условиями использования

Проектируемый объект расположен параллельно существующему техническому коридору коммуникаций. Строительство будет носить локальный характер и затрагивать территорию, которая уже подвергалась мощному длительному техногенному воздействию.

Проектируемый объект пересекает водоохранную зону и прибрежную защитную полосу водного объекта реки Мулымья.

Для уменьшения воздействия на водотоки предусмотрены следующие мероприятия:

выполнение строительно-монтажных работ с применением гусеничной техники должно осуществляться в зимний период для уменьшения воздействия строительной техники на растительный береговой покров; в остальные сезоны года строительно-монтажные работы, движение транспорта и строительной техники должно осуществляться только по существующим автомобильным дорогам, зимникам и временным вдольтрассовым проездам;

все отходы защитных материалов, остатки горюче-смазочных материалов тщательно должны собираться в передвижное оборудование (мусоросборники, емкости для сбора отработанных горюче-смазочных материалов) и вывозиться в места, согласованные с соответствующими муниципальными органами и органами государственной власти Российской Федерации;

после завершения строительства выполняются рекультивационные работы.

Организационный сброс стоков или загрязняющих веществ на поверхность земли и в водотоки не производится. Попадание загрязняющих веществ в водные объекты в результате размыва и выноса ливневыми и талыми водами возможно лишь при неправильном хранении строительных материалов и аварийных утечек дизтоплива работающих механизмов в период строительства.

На всех этапах работ осуществляется входной, операционный и приемочный контроль качества строительства, а также проводится своевременный профилактический осмотр, ремонт и диагностика оборудования, трубопроводов и арматуры.

Ущерб окружающей среде может быть нанесен лишь в аварийных случаях, но для их предотвращения предусмотрены все возможные мероприятия в соответствии с требованиями законодательства Российской Федерации.

В границах участка работ отсутствуют объекты культурного наследия, особо охраняемые природные территории федерального, регионального и местного значения.

Проектируемый объект не попадает в границы территории традиционного природопользования коренных малочисленных народов Севера регионального значения.

Губернатор